

**ΠΑΡΑΡΤΗΜΑ Θ**

**ΠΑΡΑΡΤΗΜΑ Θ – ΕΙΔΙΚΟ ΣΧΕΔΙΟ ΟΡΓΑΝΩΜΕΝΗΣ ΠΡΟΛΗΠΤΙΚΗΣ ΑΠΟΜΑΚΡΥΝΣΗΣ ΠΟΛΙΤΩΝ  
ΤΟΥ ΔΗΜΟΥ ΚΑΒΑΛΑΣ**

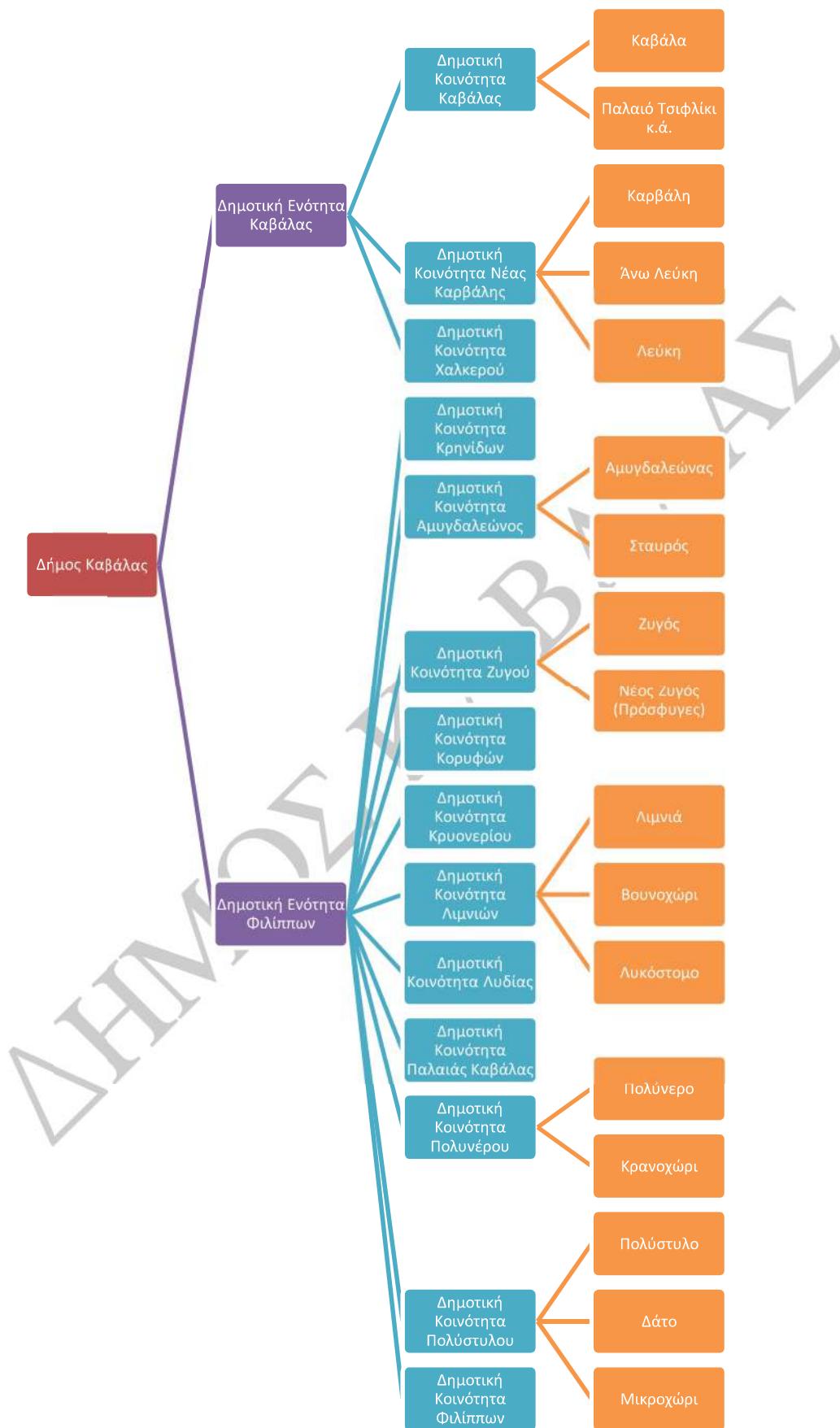
Το παρόν προσαρτάται στο ΣΧΕΔΙΟ ΑΝΤΙΜΕΤΩΠΙΣΗΣ ΕΚΤΑΚΤΩΝ ΑΝΑΓΚΩΝ ΕΞ ΑΙΤΙΑΣ ΔΑΣΙΚΩΝ ΠΥΡΚΑΓΙΩΝ ΔΗΜΟΥ ΚΑΒΑΛΑΣ και αποτελεί αναπόσπαστο τμήμα του.

Ακολουθως παρατίθεται το Ειδικό Σχέδιο Οργανωμένης Προληπτικής Απομάκρυνσης Πολιτών του Δήμου Καβάλας.

**A. Διοικητικά όρια Δήμου Καβάλας και άλλων όμορων Δήμων**

Εντός του Δήμου Καβάλας δεν διαπιστώνεται η ύπαρξη κατοικημένων περιοχών των οποίων ο οικιστικός ιστός να βρίσκεται εντός των διοικητικών ορίων άλλου όμορου Δήμου, και ο οποίος να υπάγεται διοικητικά: είτε (α) στην ίδια Περιφέρεια με τον Δήμο Καβάλας (Περιφέρεια Ανατολικής Μακεδονίας και Θράκης), είτε (β) σε διαφορετική Περιφέρεια. Κατά συνέπεια, αρμόδιο όργανο για τη λήψη απόφασης αναφορικά με την οργανωμένη προληπτική απομάκρυνση πολιτών σε περίπτωση δασικής πυρκαγιάς είναι ο οικείος Δήμαρχος, για το σύνολο των περιοχών που ανήκουν διοικητικά στο Δήμο Καβάλας. Τα διοικητικά όρια του Δήμου Καβάλας παρουσιάζονται σχηματικά στον Χάρτη Α1 του Παραρτήματος Α «Χαρτογραφικό Υλικό» του παρόντος Σχεδίου και αναλύονται ως ακολούθως στο Διάγραμμα Θ1.

**Διάγραμμα Θ1. Δημοτικές Ενότητες, Δημοτικές Κοινότητες και Οικισμοί του Δήμου Καβάλας**



## **B. Σχέδια οργανωμένης προληπτικής απομάκρυνσης πολιτών**

Στο παρόν Σχέδιο και ειδικότερα στο Παράρτημα Θ «Ειδικό σχέδιο οργανωμένης προληπτικής απομάκρυνσης πολιτών του Δήμου Καβάλας» επισυνάπτονται ως προσαρτήματα χάρτες - σχέδια για την οργανωμένη προληπτική απομάκρυνση πολιτών σε περίπτωση δασικής (ή / και αγροτικής) πυρκαγιάς για όλες τις επιμέρους περιοχές (οικισμούς) του Δήμου Καβάλας. Οι χάρτες αυτοί περιλαμβάνουν:

1. Χαρτογραφική απεικόνιση της εκάστοτε περιοχής (δορυφορικές εικόνες).
2. Χαρακτηρισμό του πιθανώς απαιτούμενου είδους προληπτικής απομάκρυνσης πολιτών (ολική ή μερική εκκένωση).
3. Επισήμανση του πληθυσμού των ατόμων που διαβιούν στην εκάστοτε περιοχή και πιθανώς χρήζουν απομάκρυνσης σε περίπτωση δασικής / αγροτικής πυρκαγιάς.
4. Επισήμανση πιθανών χώρων συγκέντρωσης πολιτών που κρίνονται κατάλληλοι προς το σκοπό αυτό.
5. Επισήμανση πιθανών σημείων παράλιας συγκέντρωσης πολιτών που κρίνονται κατάλληλοι προς το σκοπό αυτό (παράλιες περιοχές με πιθανή διαφυγή μέσω θαλάσσης).
6. Επισήμανση πιθανών χώρων καταφυγής πολιτών που κρίνονται κατάλληλοι προς το σκοπό αυτό.
7. Επισήμανση πιθανών οδύσεων διαφυγής.
8. Επισήμανση υποδομών ειδικού ενδιαφέροντος.
9. Επισήμανση του αριθμού των ευάλωτων ατόμων που διαβιούν στην εκάστοτε περιοχή και πιθανώς χρήζουν ειδικής φροντίδας για την απομάκρυνσή τους.

Κάθε χάρτης για την οργανωμένη προληπτική απομάκρυνση πολιτών περιλαμβάνει τα ως άνω αναφερόμενα σημεία 1, 4, 5, 6, 7, και 8, ενώ στο συνολικό σχέδιο περιλαμβάνεται επίσης πίνακας με τα σημεία 2 – 9 και αναλυτική περιγραφή / καταγραφή αυτών. Στο σχέδιο περιλαμβάνεται τέλος υπόμνημα, με επεξήγηση των συμβόλων του χάρτη.

### **B1. Μερική ή ολική οργανωμένη προληπτική απομάκρυνση πολιτών**

Η οργανωμένη προληπτική απομάκρυνση πολιτών από μία περιοχή μπορεί να έχει ολικό ή μερικό χαρακτήρα. Στις περιπτώσεις δομημένων περιοχών όπως οικισμοί, επεκτάσεις σχεδίων πόλεως κλπ., οι οποίες κατά το παρελθόν έχουν αναπτυχθεί εντός δάσους ή δασικής έκτασης και τα κτίσματα που τις συγκροτούν έχουν μεγάλη εγγύτητα με καύσιμα δασικής προέλευσης, το μέτρο της οργανωμένης προληπτικής απομάκρυνσης πολιτών ενδέχεται να αφορά στο σύνολο των πολιτών που διαβιούν στον οικισμό ή στο σύνολο των πολιτών που διαβιούν ή βρίσκονται εντός των πολεοδομικών τμημάτων που απειλούνται από την εξέλιξη μιας επερχόμενης δασικής πυρκαγιάς που κατευθύνεται προς την περιοχή τους.

Αντίθετα, σε κατοικημένες περιοχές όπως οικισμοί, πολεοδομικά τμήματα πόλεων κλπ., που συνορεύουν περιμετρικά με δάσος ή δασική έκταση και δεν υπάρχει εντός του δομημένου περιβάλλοντος συνέχεια σε καύσιμα δασικής προέλευσης, το μέτρο της οργανωμένης προληπτικής απομάκρυνσης πολιτών που διαβιούν ή βρίσκονται σε αυτές εξαιτίας δασικής πυρκαγιάς που εξελίσσεται προς την κατοικημένη περιοχή ενδέχεται να αφορά κατά κύριο λόγο στους πολίτες που διαβιούν ή βρίσκονται σε κτίσματα περιμετρικά του οικισμού ή στους πολίτες που διαβιούν ή βρίσκονται σε οικοδομικά τετράγωνα που έχουν μεγάλη εγγύτητα με δάσος ή δασική έκταση.

Στο Δήμο Καβάλας, ολική οργανωμένη απομάκρυνση πολιτών σε περίπτωση δασικής / αγροτικής πυρκαγιάς προτείνεται για όλους τους οικισμούς που βρίσκονται εντός των ορίων του Δήμου. Εξαιρέση σε αυτόν τον κανόνα αποτελεί η πόλη της Καβάλας, όπου το περιαστικό δάσος δεν βρίσκει συνέχεια καύσιμης ύλης εντός του πολεοδομικού συγκροτήματος της πόλης, ενώ και το μέγεθος της πόλης δεν θα επέτρεπε την ολική εκκένωση αυτής σε περίπτωση μη κατεπείγουσας αιτίας, η οποία σε κάθε περίπτωση δεν θα μπορούσε να είναι μία δασική πυρκαγιά στην περίμετρο της πόλης. Κατά συνέπεια, ειδικά για την πόλη της Καβάλας, στο παρόν Σχέδιο προτείνεται η μερική εκκένωση των επιμέρους οικισμών αυτής, ανάλογα με τη θέση έναρξης της δασικής πυρκαγιάς και την κατεύθυνση κίνησης του πύρινου μετώπου. Σε αυτό το πλαίσιο, η πλέον επίφοβη περιοχή για την έναρξη δασικής πυρκαγιάς καθώς και αυτή που πιθανώς συγκεντρώνει τις μεγαλύτερες προκλήσεις σε επίπεδο οργανωμένης προληπτικής απομάκρυνσης πολιτών στην πόλη της Καβάλας κρίνεται πως είναι η περιοχή «Ύψωμα Βασιλάκη – Άγιος Σύλλας», καθώς συγκεντρώνει πλήθος δομών ειδικού ενδιαφέροντος με μεγάλο αριθμό ατόμων εντός αυτών (Γενικό Νοσοκομείο Καβάλας, Κωνσταντίο Γηροκομείο, Προκόπειο Γηροκομείο, Πουλίδειο Γηροκομείο, 5<sup>ο</sup> Γενικό Λύκειο Καβάλας, 6<sup>ο</sup> Γυμνάσιο Καβάλας, Ξενοδοχείο «Φιλοξενία», Ξενοδοχείο «Εγνατία», Κέντρο Κοινωνικής Πρόνοιας Περιφέρειας Ανατολικής Μακεδονίας και Θράκης). Σε επίπεδο Δήμου Καβάλας, δεύτερη σε επίπεδο επικινδυνότητας περιοχή για την εκδήλωση δασικής πυρκαγιάς και με αυξημένες δυσκολίες προληπτικής απομάκρυνσης των πολιτών που βρίσκονται σε αυτήν κρίνεται ότι είναι ο οικισμός Παλαιό Τσιφλίκι. Στην εν λόγω περιοχή, λόγω και της ιδιομορφίας αυτής κρίνεται ότι σε περίπτωση ανάγκης μπορεί να χρειαστεί η επέμβαση του Λιμενικού Σώματος για την εξασφάλιση θαλάσσιας διαφυγής των πολιτών.

## **B2. Πληθυσμός**

Στη διαμόρφωση των επισυναπτόμενων χαρτών – σχεδίων για την οργανωμένη προληπτική απομάκρυνση πολιτών σε περίπτωση δασικής πυρκαγιάς πραγματοποιείται κατά κύριο λόγο χρήση των πληθυσμιακών δεδομένων της τελευταίας απογραφής πληθυσμού 2021. Τα στοιχεία αυτά παρουσιάζονται στο Παράρτημα Ζ «Αναλυτική Κατάσταση των Οικισμών του Δήμου Καβάλας». Ωστόσο, λόγω της μη ολοκληρωμένης, έως του χρόνου έκδοσης του παρόντος Σχεδίου, επεξεργασίας του συνόλου των στοιχείων της τελευταίας απογραφής πληθυσμού από την ΕΛΣΤΑΤ, συμπληρωματικά παρατίθεται στο Παράρτημα Ζ για τους οικισμούς του Δήμου Καβάλας ο μόνιμος πληθυσμός αυτών βάσει της απογραφής πληθυσμού 2011.

Παράλληλα επισημαίνεται πως κατά τους θερινούς μήνες, ο Δήμος Καβάλας μπορεί να παρουσιάζει αύξηση του πληθυσμού που διαμένει σε αυτόν λόγω τουριστικής κίνησης, επιστροφής πολιτών που διαβιούν σε άλλες πόλεις στον τόπο καταγωγής τους, φιλοξενίας φίλων και συγγενών από δημότες κλπ. Το γεγονός αυτό θεωρητικά είναι πιο έντονο στους οικισμούς / πόλεις που βρίσκονται κατά μήκος της ακτογραμμής του Δήμου Καβάλας (Παλαιό Τσιφλίκι, Καβάλα), αυξάνοντας τον δυνητικό προς εκκένωση πληθυσμό των εν λόγω περιοχών.

## **B3. Χώροι συγκέντρωσης – Χώροι παράλιας συγκέντρωσης**

Σε ό,τι αφορά τους χώρους συγκέντρωσης πολιτών, αυτοί έχουν καθοριστεί σε σημεία που θεωρείται ότι: (α) παρέχουν προστασία έναντι πυρκαγιάς και των άμεσων επιπτώσεων αυτής, και (β) διευκολύνουν τη μετέπειτα οργανωμένη απομάκρυνση των συγκεντρωμένων πολιτών από την περιοχή. Οι χώροι αυτοί ενδέχεται να είναι κλειστοί (π.χ. σχολεία) ή ανοιχτοί (π.χ. γήπεδα, πλατείες,

πάρκα), ανάλογα με τη διαθεσιμότητα χώρων της εκάστοτε περιοχής. Χώροι συγκέντρωσης πολιτών έχουν οριστεί στο σύνολο των οικισμών του Δήμου Καβάλας.

Σε παράλιες περιοχές, όπου ενδέχεται να απαιτηθεί διαφυγή μέσω θαλάσσης, έχουν επιπρόσθετα καθοριστεί στους χάρτες – σχέδια για την οργανωμένη προληπτική απομάκρυνση πολιτών και σημεία παράλιας συγκέντρωσης πολιτών. Σε περίπτωση ανάγκης, στα σημεία αυτά, η οργανωμένη απομάκρυνση των πολιτών θα πραγματοποιηθεί με σκάφη του Λιμενικού. Περιοχές του Δήμου Καβάλας όπου πιθανόν απαιτηθεί θαλάσσια διαφυγή των πολιτών ορίζονται η Νέα Καρβάλη και, κυρίως, το Παλαιό Τσιφλίκι. Ειδικότερα για τον οικισμό του Παλαιού Τσιφλικίου, επισυνάπτεται στο παρόν Σχέδιο επιπλέον χάρτης του Λιμενικού Σώματος όπου υποδεικνύονται τα σημεία όπου μπορεί να προσεγγίσουν σκάφη μεγαλύτερου μεγέθους για τη μαζική απομάκρυνση πληθυσμού.

#### **B4. Χώροι καταφυγής**

Οι χώροι καταφυγής που έχουν οριστεί στο παρόν Σχέδιο έχει επιχειρηθεί να πληρούν κατά το δυνατόν τα ακόλουθα κριτήρια: (α) της προστασίας των πολιτών που έχουν καταφύγει σε αυτά από θερμά αέρια, καπνό και παράγωγα καύσης, και (β) της παροχής ικανοποιητικών συνθηκών για την προσωρινή παραμονή των πολιτών σε αυτούς (π.χ. επαρκείς χώροι παραμονής, χώροι υγιεινής). Προς πλήρωση των ως άνω κριτηρίων, οι χώροι που έχουν επιλεγεί είναι κατά κύριο λόγο κλειστοί (π.χ. σχολεία), ενώ δεν έχουν οριστεί χώροι καταφυγής σε όλους τους υπό μελέτη οικισμούς του Δήμου Καβάλας. Σε περίπτωση απουσίας χαρακτηρισμένων χώρων καταφυγής σε κάποιο οικισμό, οι κάτοικοι του οικισμού αυτού θεωρείται ότι θα καταφύγουν στους κατάλληλα ορισμένους χώρους καταφυγής του κοντινότερου όμορου οικισμού. Επιπλέον, κάποιοι εξ' αυτών των οικισμών, οι οποίοι βρίσκονται σε άμεση γειτνίαση με δασικές εκτάσεις και κατά συνέπεια ελλοχεύει σε αυτούς ο κίνδυνος ιδιαιτέρως δυσμενών συνεπειών σε περίπτωση δασικής πυρκαγιάς, χαρακτηρίζονται στο παρόν Σχέδιο ως περιοχές πολύ υψηλού κινδύνου, για τις οποίες θα πρέπει να ληφθούν εναλλακτικά μέτρα για την προστασία των πολιτών καθώς και να δρομολογηθεί κλιμάκωση των απαιτούμενων δράσεων από πλευράς των φορέων Πολιτικής Προστασίας.

#### **B5. Οδεύσεις Διαφυγής**

Στον εκάστοτε υπό μελέτη οικισμό του Δήμου Καβάλας έχουν οριστεί κατάλληλες οδοί διαφυγής προς χρήση τόσο από τα άτομα που εκκενώνουν την περιοχή, όσο και από τους φορείς Πολιτικής Προστασίας που δραστηριοποιούνται για την κατάσβεση της πυρκαγιάς και τη διαχείριση των συνεπειών αυτής. Σε αυτό το πλαίσιο, έχει γίνει προσπάθεια, οι οδοί που έχουν επιλεγεί: (α) να είναι κατά το δυνατόν κεντρικές οδικές αρτηρίες ή δρόμοι της εκάστοτε περιοχής, (β) να είναι διπλής κατεύθυνσης, (γ) να διαθέτουν επαρκές πλάτος, και (δ) να σχηματίζουν ένα βασικό δίκτυο διαδρομών εντός του οικισμού ή της περιοχής. Προς εξασφάλιση της προσπελασιμότητάς τους σε περίπτωση πυρκαγιάς και οργανωμένης προληπτικής απομάκρυνσης πολιτών, η απρόσκοπτη ροή της κυκλοφορίας μέσω των οδών αυτών θα πρέπει να διασφαλίζεται από την Ελληνική Αστυνομία.

Διευκρινίζεται ωστόσο, πως παρά την προσπάθεια επιλογής οδών διπλής κατεύθυνσης στις επιμέρους περιοχές του παρόντος Σχεδίου, αυτό δεν κατέστη πάντα δυνατόν. Έτσι, σε επιμέρους περιοχές του Σχεδίου μπορεί να περιλαμβάνονται μονόδρομοι, με ξεχωριστή επισήμανση σε σχέση με τις οδούς διπλής κατεύθυνσης. Επιπλέον, σε εξαιρετικές περιπτώσεις μπορεί να έχει αποφασιστεί η αντιδρόμηση

οδού ή τμήματος αυτής, αν αυτό έχει κριθεί πρόσφορο για την εξυπηρέτηση των αναγκών του Σχεδίου. Οι οδοί στις οποίες έχει αποφασιστεί αντιδρόμηση απεικονίζονται με ιδιαίτερη χρωματική επισήμανση επί του εκάστοτε χάρτη – σχεδίου. Επισημαίνεται πως σε περίπτωση αντιδρόμησης οδού, η διαφύλαξη της λειτουργίας αυτής για το διάστημα που είναι σε ισχύ το μέτρο είναι ευθύνη της Ελληνικής Αστυνομίας, η οποία και θα πρέπει να επιδείξει ιδιαίτερη επιμέλεια ως προς την τήρηση αυτού προς αποφυγή ατυχημάτων και εξασφάλιση της απρόσκοπτης όδευσης των πολιτών προς ασφαλείς περιοχές.

#### **B6. Υποδομές ειδικού ενδιαφέροντος**

Ως υποδομές ειδικού ενδιαφέροντος χαρακτηρίζονται χώροι που: (α) παρουσιάζουν υψηλή συγκέντρωση πολιτών κατά τις ώρες λειτουργίας τους (π.χ. διάφορες εκπαιδευτικές δομές, σχολεία, δημόσιες υπηρεσίες), (β) έχουν ιδιαίτερη σημειολογία ή / και ιστορική / αρχαιολογική αξία (π.χ. μουσεία, αρχαιολογικοί χώροι), (γ) φιλοξενούν άτομα ειδικών κατηγοριών και παρουσιάζουν ιδιαιτερότητες ως προς τη λειτουργία τους (π.χ. κέντρα φροντίδας ηλικιωμένων, δομές φιλοξενίας μεταναστών), (δ) αποτελούν τουριστικά καταλύματα σε ευαίσθητες σε περίπτωση δασικής πυρκαγιάς περιοχές (π.χ. ξενοδοχεία, camping), (ε) παρέχουν οργανωμένες υπηρεσίες υγείας (π.χ. νοσοκομεία, κέντρα υγείας).

Διευκρινίζεται πως σε περίπτωση ύπαρξης εντός της περιοχής μελέτης αρχαιολογικών χώρων και μνημείων, υπεύθυνοι για τη σύνταξη σχεδίων προληπτικής απομάκρυνσης των επισκεπτών των εν λόγω χώρων είναι οι Περιφερειακές ή Ειδικές Περιφερειακές Υπηρεσίες του Υπουργείου Πολιτισμού. Εντός του Δήμου Καβάλας, τέτοιος χώρος είναι ο Αρχαιολογικός Χώρος Φιλίππων, πλησίον του οικισμού Κρηνίδων Καβάλας.

Επιπλέον, εντός των ορίων του Δήμου Καβάλας λειτουργεί «Δομή Προσωρινής Υποδοχής Πολιτών Τρίτων Χωρών ή Ανιθαγενών Καβάλας», για την οποία, υπεύθυνος για τη σύνταξη του σχεδίου εκκένωσής της είναι το Υπουργείο Μετανάστευσης και Ασύλου.

Σχετικά με τα κέντρα φιλοξενίας ηλικιωμένων που λειτουργούν στο Δήμο Καβάλας (ιδρύματα Πουλίδειο, Κωνσταντείο, Προκόπειο), υπεύθυνος για την λήψη απόφασης προληπτικής απομάκρυνσης των ατόμων που διαμένουν σε αυτά είναι ο εκάστοτε Διευθυντής του ιδρύματος. Το ίδιο ισχύει και για τις δομές παροχής οργανωμένων υπηρεσιών υγείας που λειτουργούν εντός των ορίων του Δήμου (π.χ. Γενικό Νοσοκομείο Καβάλας), όπου επίσης η απόφαση απομάκρυνσης των νοσηλευόμενων σε αυτά εναπόκειται στον εκάστοτε Διευθυντή.

Τέλος, σε ό,τι αφορά τουριστικές μονάδες (π.χ. ξενοδοχεία, camping), η λήψη της απόφασης για την οργανωμένη προληπτική απομάκρυνση των διαμενόντων σε αυτά βαρύνει τον υπεύθυνο λειτουργίας τους.

Εν συνεχεία, η απομάκρυνση των ατόμων που βρίσκονται εντός αυτών των μονάδων (νοσηλευτικά ιδρύματα, μονάδες φροντίδας ηλικιωμένων, τουριστικές μονάδες) πραγματοποιείται σε συνεργασία και συνεννόηση των υπευθύνων λειτουργίας αυτών με τα αρμόδια όργανα Πολιτικής Προστασίας του οικείου Δήμου ή της Περιφέρειας.

## **B7. Ευάλωτες ομάδες**

Η συμπλήρωση του αριθμού των ευάλωτων ατόμων που διαβιούν στην εκάστοτε περιοχή θα ολοκληρωθεί μετά την κατάρτιση του Μητρώου Ευάλωτων Πολιτών του Δήμου Καβάλας (ΑμεΑ, ηλικιωμένοι κλπ.). Προς το σκοπό αυτό, ο Δήμος Καβάλας έχει προχωρήσει σε δημόσια πρόσκληση – ανακοίνωση προκειμένου να επικοινωνήσουν τα ίδια τα άτομα με το Δήμο και να παρέχουν τα στοιχεία τους, με σεβασμό στα προσωπικά τους δεδομένα και τα όσα προβλέπονται σχετικά στη νομοθεσία. Για λόγους δημοσιότητας, η πρόσκληση – ανακοίνωση αναρτήθηκε στα εξής μέσα - ιστοσελίδες:

1. Στο site του Δήμου Καβάλας (<https://kavala.gov.gr/kavala-simera/anakoinwseis/politiki-prostasia-dimou-kavalas/2023/katartisi-mitrowou-ewalwtwn-politwn>)
2. Στο facebook του Δήμου Καβάλας ([https://www.facebook.com/Kavala.gov.gr/?locale=el\\_GR](https://www.facebook.com/Kavala.gov.gr/?locale=el_GR))
3. Στο site kavalapost.gr (<https://www.kavalapost.gr/dimos-kavalas/302373/dimos-kavalas-anoixe-mitroo-gia-tin-apomakrynsi-politon-se-periptosi-dasikis-pyrkagias/>)
4. Στο site north-news.gr (<https://www.north-news.gr/article?id=31636>)
5. Στο site ertnews.gr (<https://www.ertnews.gr/perifereiakoi-stathmoi/kavala/kavala-mitroo-eyaloton-omadon-pou-diavioun-konta-se-dasi/>)
6. Στο site proinews.gr (<https://www.proinews.gr/dimos-kavalas-katartisi-mitrooy-eyaloton-politon/>)

Επιπλέον, ο Δήμος Καβάλας προχώρησε σε επικοινωνία και με τον «Νομαρχιακό Σύλλογο ΑμεΑ Νομού Καβάλας», προκειμένου αυτός να ενημερώσει τα μέλη του αναφορικά με την εν λόγω πρωτοβουλία και να διευκολύνει τη σχετική διαδικασία. Παράλληλα, ο Δήμος Καβάλας ήρθε σε επαφή και με τους υπεύθυνους του προγράμματος «Βοήθεια στο Σπίτι» (Τμήμα Κοινωνικής Προστασίας, Εποπτείας και Ελέγχου Ιδρυμάτων) καθώς και με τα ΚΑΠΗ του Δήμου Καβάλας ώστε αυτοί να ενημερώσουν τους ωφελούμενους του προγράμματος στην πρώτη περίπτωση, και τα μέλη των ΚΑΠΗ στη δεύτερη, σχετικά με την κατάρτιση του μητρώου και τη δυνατότητα ένταξής τους σε αυτό.

## **Γ. Μέσα απομάκρυνσης πολιτών**

Στα μέσα απομάκρυνσης των πολιτών από περιοχή που κινδυνεύει εξαιτίας πυρκαγιάς συγκαταλέγονται τόσο τα ιδιωτικά μέσα (αυτοκίνητο, μοτοσυκλέτα, ποδήλατο, πεζή μετακίνηση), όσο και μέσα φορέων του δημόσιου ή του ιδιωτικού τομέα τα οποία είναι διαθέσιμα προς το σκοπό αυτό. Σε αυτό το πλαίσιο, ο Δήμος Καβάλας έχει δρομολογήσει τη σύναψη Μνημονίου Συνεργασίας τόσο με το Αστικό, όσο και με το Υπεραστικό ΚΤΕΛ Καβάλας για την παροχή από αυτό κατάλληλων μέσων (λεωφορείων) για τη μεταφορά πολιτών. Επιπλέον, σε περίπτωση που κρίνεται απαραίτητη η θαλάσσια διαφυγή, η χρήση των πλωτών μέσων πραγματοποιείται με την εποπτεία του Λιμενικού Σώματος.

## **Δ. Μέσα ενημέρωσης πολιτών**

Κατά την εκδήλωση δασικής πυρκαγιάς σε κάποια περιοχή, θα πρέπει με εισήγηση του Επικεφαλής Αξιωματικού του Πυροσβεστικού Σώματος να εκδοθεί μήνυμα μαζικής γεωστοχευμένης ειδοποίησης πολιτών (μήνυμα έκτακτης ανάγκης 112) προκειμένου να ειδοποιηθούν εγκαίρως όλοι οι πολίτες που διαβιούν στην περιοχή καθώς και οι υπεύθυνοι υποδομών ή εγκαταστάσεων σχετικά με το γεγονός. Σε

δεύτερο χρόνο, και εφόσον κάτι τέτοιο κριθεί αναγκαίο και έχει ληφθεί η αντίστοιχη απόφαση, θα πρέπει να αποσταλεί και δεύτερο μήνυμα γεωστοχευμένης ειδοποίησης (μήνυμα 112) αναφορικά με δράσεις προληπτικής απομάκρυνσης πολιτών. Στην τελευταία περίπτωση, και μετά τη λήξη του μέτρου, θα πρέπει να εκδοθεί και τρίτο μήνυμα γεωστοχευμένης ειδοποίησης (μήνυμα 112) σχετικά με την ασφαλή επιστροφή των πολιτών στις οικίες τους.

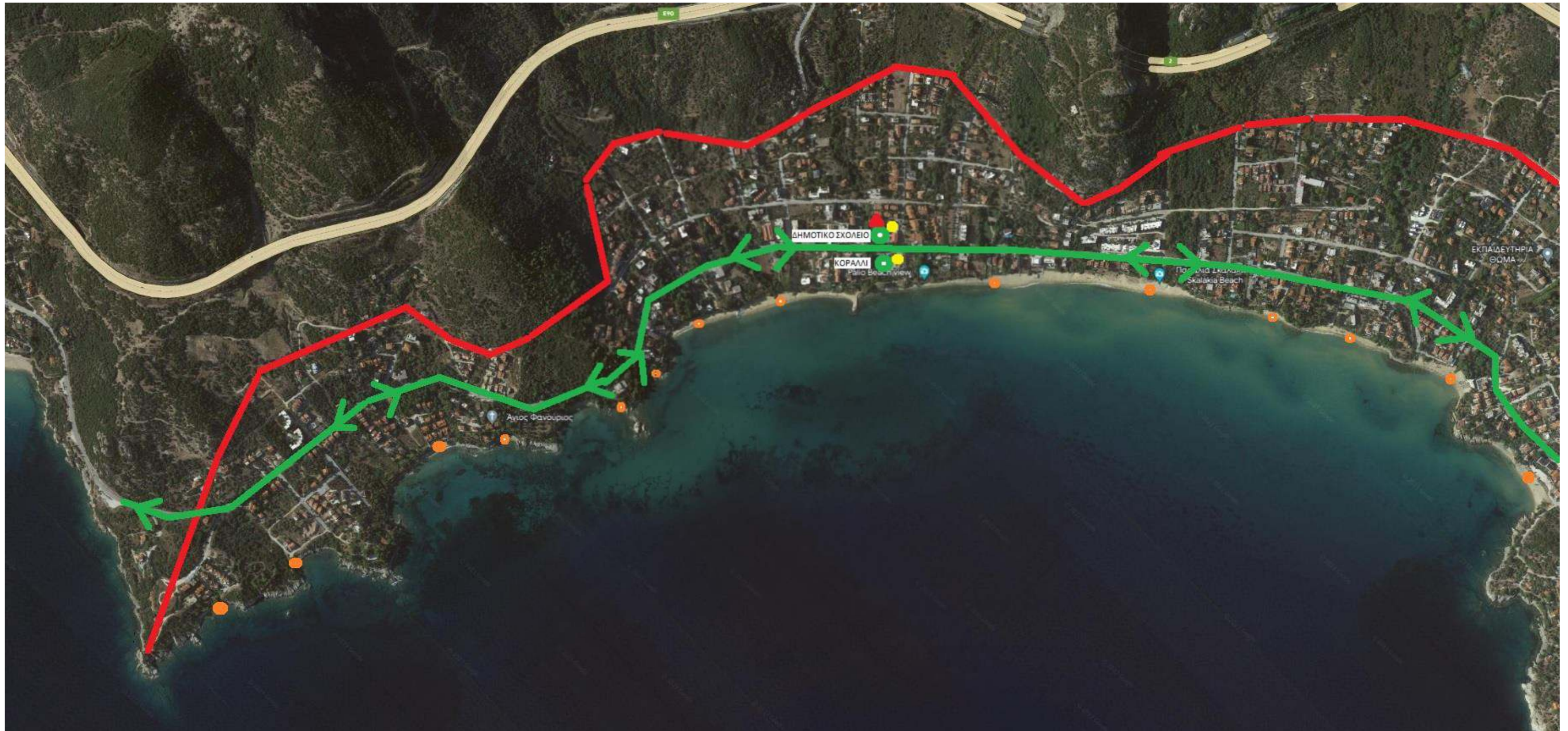
Σε περίπτωση λήψης απόφασης για οργανωμένη προληπτική απομάκρυνση πολιτών, ο Δήμος Καβάλας σε συνεργασία με την Ελληνική Αστυνομία θα πρέπει να ενημερώσει άμεσα τους πολίτες που διαβιούν στις περιοχές στις οποίες κηρύσσεται το μέτρο της εκκένωσης πολιτών για την ανάγκη άμεσης απομάκρυνσής τους. Προς το σκοπό αυτό, διερχόμενα οχήματα της Ελληνικής Αστυνομίας ή και του Δήμου ενημερώνουν τους κατοίκους πόρτα – πόρτα για τον επερχόμενο κίνδυνο και την ανάγκη άμεσης απομάκρυνσης.

Πέραν των παραπάνω, ο Δήμος μπορεί να χρησιμοποιήσει και οποιοδήποτε άλλο μέσο θεωρεί πρόσφορο για την ενημέρωση των πολιτών. Σε αυτό το πλαίσιο, ο Δήμος μπορεί να εκδώσει ανακοινώσεις και να δώσει οδηγίες και μέσω των μέσων μαζικής ενημέρωσης (ραδιόφωνο, τηλεόραση) καθώς και των μέσων κοινωνικής δικτύωσης. Επιπλέον, ο Δήμος Καβάλας συνεργάζεται με εταιρεία αποστολής μαζικών μηνυμάτων (activemms.com, Τσιρίδης Κων/νος, 2515005000/6972037429) η οποία μπορεί να ενεργοποιηθεί για την αποστολή μηνυμάτων έκτακτης ανάγκης προς κατοίκους συγκεκριμένων, ευαίσθητων για εκδήλωση δασικής πυρκαγιάς περιοχών, όπως είναι οι κάτοικοι της περιοχής «Ύψωμα Βασιλάκη – Άγιος Σύλλας». Προς το σκοπό αυτό, επισυνάπτεται στο παρόν Σχέδιο, κατάλογος τηλεφώνων κατοίκων που διαμένουν στην περιοχή, με την επισήμανση ωστόσο ότι αυτός δεν είναι πλήρης καθώς διαμορφώθηκε με τα στοιχεία των κατοίκων που αυτοβούλως τα διέθεσαν. Ο κατάλογος αυτός μπορεί να χρησιμοποιηθεί και από την Πυροσβεστική Υπηρεσία, την Αστυνομία ή οποιαδήποτε άλλη υπηρεσία εμπλέκεται σε δράσεις πολιτικής προστασίας για την επικοινωνία με τους κατοίκους της συγκεκριμένης περιοχής σε περίπτωση έκτακτης ανάγκης.

Τέλος, σε περιοχές όπου υπάρχει αυξημένος αριθμός αλλοδαπών πολιτών κατά τη διάρκεια της αντιπυρικής περιόδου (π.χ. τουρίστες στον οικισμό Παλαιό Τσιφλίκι), ενδείκνυται να υπάρξουν παράλληλα με τις ανακοινώσεις στην ελληνική γλώσσα, ανακοινώσεις και στην αγγλική γλώσσα προκειμένου να διευκολυνθεί η ενημέρωση αυτής της μερίδας του πληθυσμού για την εξέλιξη της δασικής πυρκαγιάς και τις κινήσεις στις οποίες πρέπει αυτοί να προβούν. Η ξενόγλωσση ενημέρωση των πολιτών αυτών μπορεί να πραγματοποιηθεί μέσω μηνυμάτων έκτακτης ανάγκης 112.



Περιοχή Νο. 1: Παλιό Τσιφλίκι Δυτικά (1/2)



## Περιοχή Νο. 1: Παλαιό Τσιφλίκι Δυτικά (2/2)

Πίνακας 1.1. Επιμέρους στοιχεία σχεδίου αντιμετώπισης εκτάκτων αναγκών εξ' αιτίας δασικών πυρκαγιών Περιοχής Νο. 1 «Παλαιό Τσιφλίκι Δυτικά»

| Είδος Απομάκρυνσης             | Ολική Εκκένωση   | <i>Περιοχή πολύ υψηλού κινδύνου</i> |
|--------------------------------|--|-------------------------------------|
| Πληθυσμός                      | <p><u>Δεν</u> μπορεί να γίνει εκτίμηση με βάση τα στοιχεία της απογραφής πληθυσμού 2021 γιατί δεν έχει ολοκληρωθεί η επεξεργασία.</p> <ul style="list-style-type: none"> <li>Δημοτική Κοινότητα Καβάλας: 54.065 μόνιμοι κάτοικοι (απογραφή ΕΛΣΤΑΤ 2021)</li> <li>Παλαιό Τσιφλίκι: <b>2.195 μόνιμοι κάτοικοι (απογραφή ΕΛΣΤΑΤ 2011)</b></li> <li><b>Αύξηση πληθυσμού κατά τους καλοκαιρινούς μήνες λόγω τουριστικής κίνησης.</b></li> </ul> |                                     |
| Χώροι Συγκέντρωσης             | <ul style="list-style-type: none"> <li>Δημοτικό Σχολείο Παλαιού Τσιφλικίου</li> <li>Πάρκο Κοράλλι</li> </ul>   |                                     |
| Χώροι Παράλιας Συγκέντρωσης    | <ul style="list-style-type: none"> <li>Κατά μήκος της ακτογραμμής όπως απεικονίζονται στο χάρτη</li> </ul>   |                                     |
| Χώροι Καταφυγής                | <ul style="list-style-type: none"> <li>Δημοτικό Σχολείο Παλαιού Τσιφλικίου</li> <li>Πάρκο Κοράλλι</li> </ul>   |                                     |
| Οδεύσεις Διαφυγής              | <ul style="list-style-type: none"> <li>Οδός Μελίνας Μερκούρη</li> </ul>  |                                     |
| Υποδομές Ειδικού Ενδιαφέροντος | <ul style="list-style-type: none"> <li>Δημοτικό Σχολείο Παλαιού Τσιφλικίου</li> </ul>  |                                     |
| Ευάλωτες Ομάδες (ΑμΕΑ κλπ.)    | **   |                                     |

\*\*Συμπλήρωση μετά την κατάρτιση Μητρώου Ευάλωτων Πολιτών

Πίνακας 1.2. Υπόμνημα χάρτη

| Σύμβολο   | Περιγραφή                     |
|---|-------------------------------|
|  | Περιαστικό Μέτωπο Πυρκαγιάς   |
|  | Όδευση Διαφυγής               |
|  | Υποδομή Ειδικού Ενδιαφέροντος |
|  | Χώρος Συγκέντρωσης            |
|  | Χώρος Καταφυγής               |
|  | Χώρος Παράλιας Συγκέντρωσης   |



**ΥΠΟΣΗΜΕΙΩΣΗ**

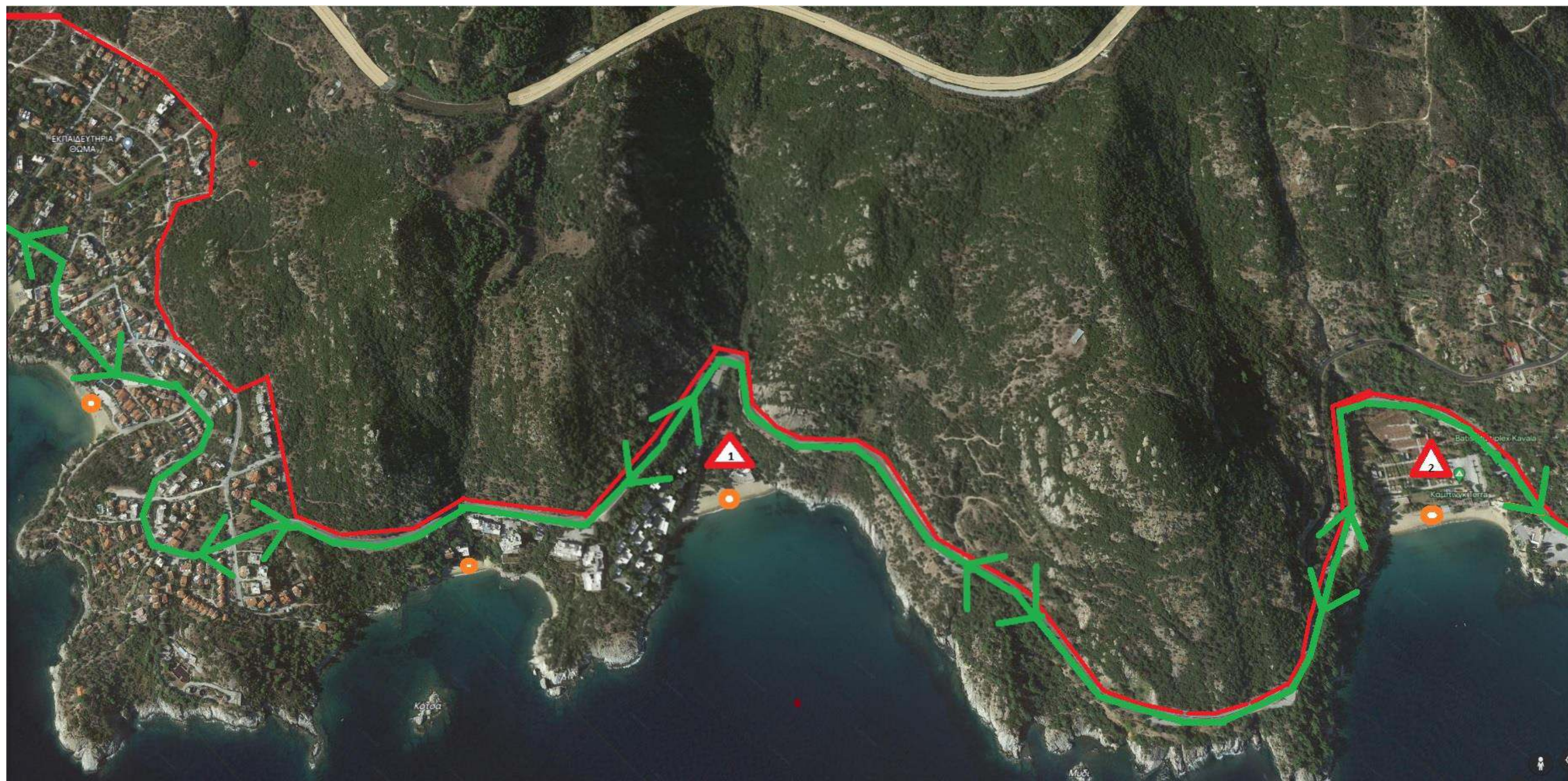
Στα τρία σημεία πρόσβασης θα προσεγγίσουν τα πλωτά σκάφη της Υπηρεσίας μας τα οποία είναι τα ακόλουθα:

- α) ΠΛΣ 126
- β) ΠΛΣ 315
- γ) ΠΛΣ 415

Ο ΣΥΝΤΑΞΑΣ

ΥΠΟΠ/ΡΧΟΣ Λ.Σ. ΓΚΑΒΑΝΑΣ ΑΘ.

Περιοχή Νο. 2: Παλιό Τσιφλίκι Ανατολικά (1/2)






## Περιοχή Νο. 2: Παλαιό Τσιφλίκι Ανατολικά (2/2)

Πίνακας 2.1. Επιμέρους στοιχεία σχεδίου αντιμετώπισης εκτάκτων αναγκών εξ' αιτίας δασικών πυρκαγιών Περιοχής Νο. 2 «Παλαιό Τσιφλίκι Ανατολικά»

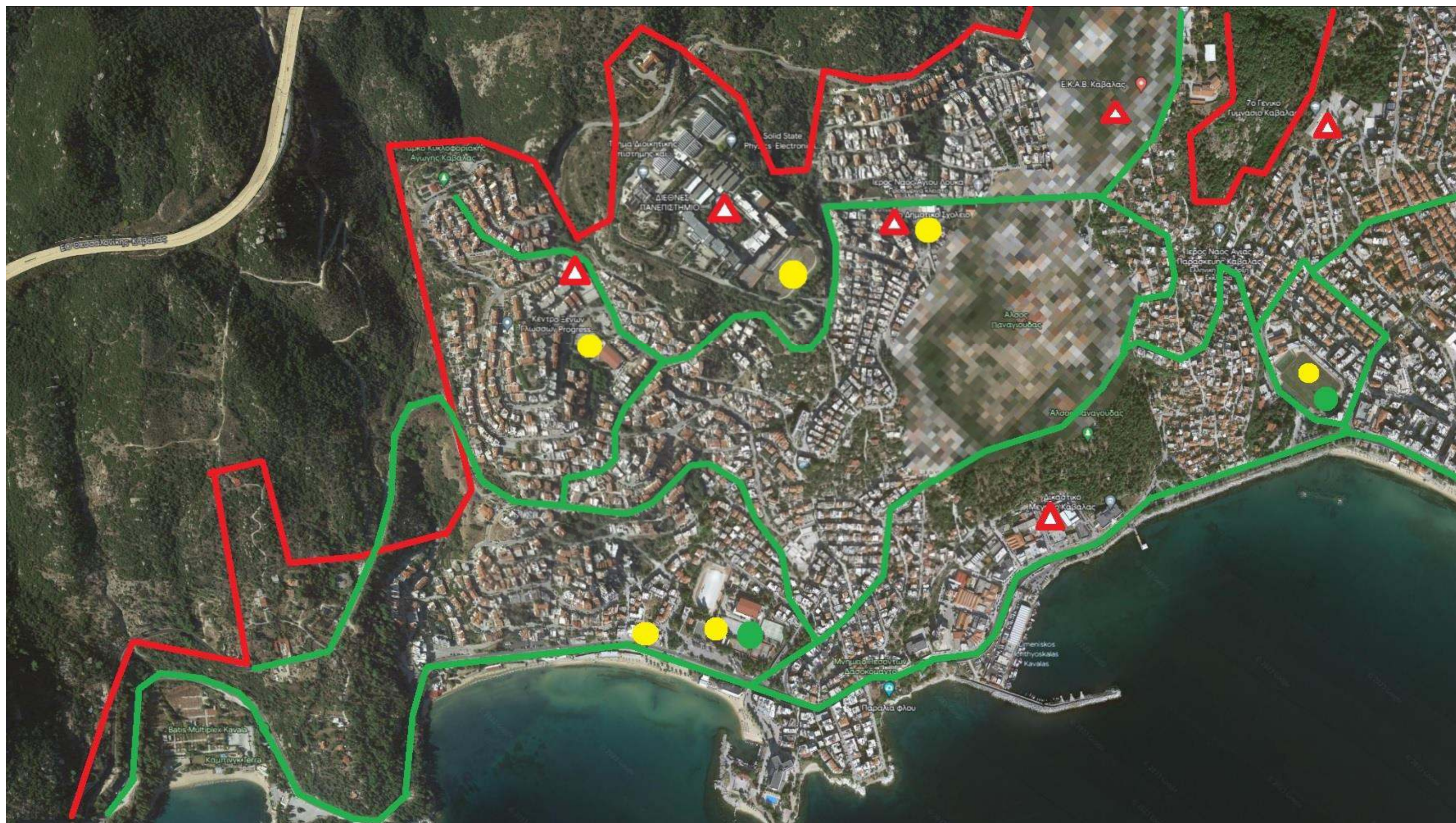
| Είδος Απομάκρυνσης             | Ολική Εκκένωση   | <u>Περιοχή πολύ υψηλού κινδύνου</u> |
|--------------------------------|--|-------------------------------------|
| Πληθυσμός                      | <p><u>Δεν</u> μπορεί να γίνει εκτίμηση με βάση τα στοιχεία της απογραφής πληθυσμού 2021 γιατί δεν έχει ολοκληρωθεί η επεξεργασία.</p> <ul style="list-style-type: none"> <li>Δημοτική Κοινότητα Καβάλας: 54.065 μόνιμοι κάτοικοι (απογραφή ΕΛΣΤΑΤ 2021)</li> <li>Παλαιό Τσιφλίκι: <b>2.195 μόνιμοι κάτοικοι (απογραφή ΕΛΣΤΑΤ 2011)</b></li> <li><b>Αύξηση πληθυσμού κατά τους καλοκαιρινούς μήνες λόγω τουριστικής κίνησης.</b></li> </ul> |                                     |
| Χώροι Συγκέντρωσης             | (-) Απουσία  |                                     |
| Χώροι Παράλιας Συγκέντρωσης    | <ul style="list-style-type: none"> <li>Κατά μήκος της ακτογραμμής όπως απεικονίζονται στο χάρτη</li> </ul>   |                                     |
| Χώροι Καταφυγής                | (-) Απουσία  |                                     |
| Οδεύσεις Διαφυγής              | <ul style="list-style-type: none"> <li>Εθνική Οδός Καβάλας – Παλαιού Τσιφλικίου</li> </ul>   |                                     |
| Υποδομές Ειδικού Ενδιαφέροντος | <ul style="list-style-type: none"> <li>Batis Multiplex</li> <li>Ξενοδοχείο Tosca Beach</li> </ul>  |                                     |
| Ευάλωτες Ομάδες (ΑμΕΑ κλπ.)    | **   |                                     |

\*\*Συμπλήρωση μετά την κατάρτιση Μητρώου Ευάλωτων Πολιτών

Πίνακας 2.2. Υπόμνημα χάρτη

| Σύμβολο   | Περιγραφή                     |
|---|-------------------------------|
|  | Περιαστικό Μέτωπο Πυρκαγιάς   |
|  | Όδευση Διαφυγής               |
|  | Υποδομή Ειδικού Ενδιαφέροντος |
|  | Χώρος Συγκέντρωσης            |
|  | Χώρος Καταφυγής               |
|  | Χώρος Παράλιας Συγκέντρωσης   |

Περιοχή Νο. 3: Καλαμίτσα – Νεάπολη – Άγιος Λουκάς (1/2)



## Περιοχή Νο. 3: Καλαμίτσα – Νεάπολη – Άγιος Λουκάς (2/2)

Πίνακας 3.1. Επιμέρους στοιχεία σχεδίου αντιμετώπισης εκτάκτων αναγκών εξ' αιτίας δασικών πυρκαγιών Περιοχής Νο. 3 «Καλαμίτσα – Νεάπολη – Άγιος Λουκάς»

| Είδος Απομάκρυνσης             | Μερική Εκκένωση   |
|--------------------------------|---|
| Πληθυσμός                      | <p><u>Δεν</u> μπορεί να γίνει εκτίμηση με βάση τα στοιχεία της απογραφής πληθυσμού 2021 γιατί δεν έχει ολοκληρωθεί η επεξεργασία.</p> <ul style="list-style-type: none"> <li>Δημοτική Κοινότητα Καβάλας: 54.065 μόνιμοι κάτοικοι (απογραφή ΕΛΣΤΑΤ 2021) <ul style="list-style-type: none"> <li>Καβάλα: <b>54.027 μόνιμοι κάτοικοι (απογραφή ΕΛΣΤΑΤ 2011)</b></li> </ul> </li> <li><b>Συνοπολογισμός πολιτών</b> από: <ul style="list-style-type: none"> <li><b>Διεθνές Πανεπιστήμιο της Ελλάδος – Καβάλα: 3011</b> προπτυχιακοί φοιτητές, <b>49</b> διοικητικοί υπάλληλοι, <b>74</b> καθηγητές, <b>28</b> μέλη ειδικού τεχνικού και διδακτικού προσωπικού (περίπου <b>210</b> εκ των φοιτητών διαμένουν στις φοιτητικές εστίες Καβάλας)</li> <li><b>Κέντρο Κοινωνικής Πρόνοιας Περι. ΑΜ&amp;Θ: 17</b> φιλοξενούμενα παιδιά, <b>29</b> άτομα προσωπικό</li> <li><b>21ο Δημοτικό Σχολείο Καβάλας - 21ο Νηπιαγωγείο Καβάλας: 125</b> μαθητές, <b>30</b> εκπαιδευτικοί</li> <li><b>24ο Δημοτικό Σχολείο Καβάλας – 24ο Νηπιαγωγείο Καβάλας – 26ο Νηπιαγωγείο Καβάλας: 312</b> μαθητές, <b>50</b> εκπαιδευτικοί</li> <li><b>7ο Γυμνάσιο Καβάλας: 191</b> μαθητές, <b>36</b> εκπαιδευτικοί, <b>2ο Γενικό Λύκειο Καβάλας: 190</b> μαθητές, <b>33</b> εκπαιδευτικοί, <b>22ο Δημοτικό Σχολείο Καβάλας – 22ο Νηπιαγωγείο Καβάλας: 138</b> μαθητές, <b>27</b> εκπαιδευτικοί</li> </ul> </li> <li><b>Πιθανή αύξηση πληθυσμού κατά τους καλοκαιρινούς μήνες.</b></li> </ul> |
| Χώροι Συγκέντρωσης             | <ul style="list-style-type: none"> <li>Διεθνές Πανεπιστήμιο της Ελλάδος – Καβάλα</li> <li>Σούπερ Μάρκετ Lidl</li> <li>21<sup>ο</sup> Δημοτικό Σχολείο Καβάλας - 21<sup>ο</sup> Νηπιαγωγείο Καβάλας</li> <li>Κλειστό Γυμναστήριο Καλαμίτσας</li> <li>Parking έναντι Ακτής Καλαμίτσας</li> <li>Βερούλειο Στάδιο Καβάλας</li> </ul>  |
| Χώροι Καταφυγής                | <ul style="list-style-type: none"> <li>Κλειστό Γυμναστήριο Καλαμίτσας</li> <li>Βερούλειο Στάδιο Καβάλας</li> </ul>  |
| Οδεύσεις Διαφυγής              | <ul style="list-style-type: none"> <li>Τραπεζούντας – Ευξείνου Πόντου – Καππαδοκίας – Μικράς Ασίας (1<sup>η</sup> οδευση)</li> <li>Τραπεζούντας – Ευξείνου Πόντου – Καππαδοκίας – Μικράς Ασίας – Παπαντωνίου – Τενέδου (2<sup>η</sup> οδευση)</li> <li>Ιοκάστης – 25<sup>ης</sup> Μαρτίου – Χανίων – Πρεβέζης – Ευξείνου Πόντου – 1<sup>η</sup> ή 2<sup>η</sup> οδευση (από Ευξείνου Πόντου και πέρα) (3<sup>η</sup> οδευση)</li> <li>Ιοκάστης – Σοφοκλή Βενιζέλου – Παπαντωνίου – Τενέδου (4<sup>η</sup> οδευση)</li> <li>Ιοκάστης – Προσοτσάνης – Χρυσοστόμου Σμύρνης – Φιλαδέλφειας – Χρυσοστόμου Σμύρνης (5<sup>η</sup> οδευση)</li> <li>Θράκης – Ιεροσολύμων – Παράσχου – Σέκερη – Χρυσοστόμου Σμύρνης - 5<sup>η</sup> οδευση (από Χρυσοστόμου Σμύρνης και πέρα) (6<sup>η</sup> οδευση)</li> <li>Θράκης – Περγάμου – Φιλαδέλφειας – Χρυσοστόμου Σμύρνης (7<sup>η</sup> οδευση)</li> </ul>  |
| Υποδομές Ειδικού Ενδιαφέροντος | <ul style="list-style-type: none"> <li>Διεθνές Πανεπιστήμιο της Ελλάδος – Καβάλα</li> <li>21<sup>ο</sup> Δημοτικό Σχολείο Καβάλας - 21<sup>ο</sup> Νηπιαγωγείο Καβάλας</li> <li>24<sup>ο</sup> Δημοτικό Σχολείο Καβάλας – 24<sup>ο</sup> Νηπιαγωγείο Καβάλας – 26<sup>ο</sup> Νηπιαγωγείο Καβάλας</li> <li>7<sup>ο</sup> Γυμνάσιο Καβάλας – 2<sup>ο</sup> Γενικό Λύκειο Καβάλας – 22<sup>ο</sup> Δημοτικό Σχολείο Καβάλας – 22<sup>ο</sup> Νηπιαγωγείο Καβάλας</li> <li>Κέντρο Κοινωνικής Πρόνοιας Περιφέρειας Ανατολικής Μακεδονίας και Θράκης</li> <li>Δικαστικό Μέγαρο Καβάλας</li> </ul>  |
| Ευάλωτες Ομάδες (ΑμΕΑ κλπ.)    | **  |

\*\*Συμπλήρωση μετά την κατάρτιση Μητρώου Ευάλωτων Πολιτών

Πίνακας 3.2. Υπόμνημα χάρτη

| Σύμβολο   | Περιγραφή                     |
|---|-------------------------------|
|  | Περιστικό Μέτωπο Πυρκαγιάς    |
|  | Όδευση Διαφυγής               |
|  | Υποδομή Ειδικού Ενδιαφέροντος |
|  | Χώρος Συγκέντρωσης            |
|  | Χώρος Καταφυγής               |

ΔΗΜΟΣ ΚΑΒΑΛΑΣ



Περιοχή Νο. 4: Ύψωμα Βασιλάκη – Άγιος Σύλλας (1/2)








## Περιοχή Νο. 4: Ύψωμα Βασιλάκη – Άγιος Σύλλας (2/2)

Πίνακας 4.1. Επιμέρους στοιχεία σχεδίου αντιμετώπισης εκτάκτων αναγκών εξ' αιτίας δασικών πυρκαγιών Περιοχής Νο. 4 «Ύψωμα Βασιλάκη – Άγιος Σύλλας»

| Είδος Απομάκρυνσης             | Ολική Εκκένωση (περιοχή Αγίου Σύλλας)<br>Μερική Εκκένωση (βόρειες περιοχές της πόλης της Καβάλας)  | <i>Περιοχή πολύ υψηλού κινδύνου</i> |
|--------------------------------|--|-------------------------------------|
| Πληθυσμός                      | <p><b>Δεν</b> μπορεί να γίνει εκτίμηση με βάση τα στοιχεία της απογραφής πληθυσμού 2021 γιατί δεν έχει ολοκληρωθεί η επεξεργασία.</p> <ul style="list-style-type: none"> <li>Δημοτική Κοινότητα Καβάλας: 54.065 μόνιμοι κάτοικοι (απογραφή ΕΛΣΤΑΤ 2021) <ul style="list-style-type: none"> <li>Άγιος Σύλλας: <b>101 μόνιμοι κάτοικοι (απογραφή ΕΛΣΤΑΤ 2011)</b></li> <li>Καβάλα: <b>54.027 μόνιμοι κάτοικοι (απογραφή ΕΛΣΤΑΤ 2011)</b></li> </ul> </li> <li><b>Συνυπολογισμός πολιτών</b> από: <ul style="list-style-type: none"> <li>Γενικό Νοσοκομείο Καβάλας: <b>827</b> άτομα προσωπικό, <b>534</b> επισκέπτες ανά ημέρα στα Εξωτερικά Ιατρεία, Τμήμα Επειγόντων Περιστατικών και Απογευματινά Ιατρεία, <b>180 – 200</b> νοσηλευόμενοι στις κλινικές ανά ημέρα, <b>δεν</b> μπορεί να υπολογιστεί ο αριθμός των συνοδών ασθενών καθώς και των αποκλειστικών νοσοκόμων στις κλινικές</li> <li>«ΠΡΟΚΟΠΕΙΟΝ» Ίδρυμα: <b>90</b> φιλοξενούμενοι, <b>33</b> άτομα προσωπικό</li> <li>«ΚΩΝΣΤΑΝΤΕΙΟ» Ίδρυμα: <b>43</b> φιλοξενούμενοι, <b>21</b> άτομα προσωπικό</li> <li>«ΠΟΥΛΙΔΕΙΟ» Ίδρυμα: <b>100</b> φιλοξενούμενοι, <b>44</b> άτομα προσωπικό</li> <li>3<sup>ος</sup> Παιδικός Σταθμός Καβάλας: <b>24</b> βρέφη, <b>25</b> νήπια, <b>9</b> άτομα προσωπικό</li> <li>6<sup>ο</sup> Γυμνάσιο Καβάλας: <b>267</b> μαθητές, <b>40</b> εκπαιδευτικοί</li> <li>5<sup>ο</sup> Γενικό Λύκειο Καβάλας: <b>208</b> μαθητές, <b>26</b> εκπαιδευτικοί</li> <li>Ξενοδοχείο «Φιλοξενία»: 35 δωμάτια / <b>70</b> κλίνες, <b>6</b> άτομα προσωπικό</li> <li>Ξενοδοχείο «Egnatia City Hotel &amp; Spa»: 45 δωμάτια / <b>80</b> φιλοξενούμενοι, <b>10</b> άτομα προσωπικό</li> <li>Κέντρο Κοινωνικής Πρόνοιας Περ. ΑΜ&amp;Θ: <b>17</b> φιλοξενούμενα παιδιά, <b>29</b> άτομα προσωπικό</li> </ul> </li> <li><b>Πιθανή αύξηση πληθυσμού κατά τους καλοκαιρινούς μήνες.</b></li> </ul> |                                     |
| Χώροι Συγκέντρωσης             | <ul style="list-style-type: none"> <li>Σίγμα</li> </ul>  |                                     |
| Χώροι Καταφυγής                | (-) Απουσία  |                                     |
| Οδεύσεις Διαφυγής              | <ul style="list-style-type: none"> <li>Αγροτικές οδοί (από ΓΝΚ, 5<sup>ο</sup> ΓΛΚ, Ξενοδοχείο «Φιλοξενία», «ΠΡΟΚΟΠΕΙΟΝ», «ΚΩΝΣΤΑΝΤΕΙΟ», 6<sup>ο</sup> ΓΓΚ, ΚΚΠ ΠΑΜΘ) προς οδό Ιοκάστης (1<sup>η</sup> όδευση)</li> <li>Αγροτικές οδοί (από ΓΝΚ, 5<sup>ο</sup> ΓΛΚ, Ξενοδοχείο «Φιλοξενία», «ΠΡΟΚΟΠΕΙΟΝ», «ΚΩΝΣΤΑΝΤΕΙΟ», Ξενοδοχείο «Egnatia», «ΠΟΥΛΙΔΕΙΟ») προς οδό 7<sup>ης</sup> Μεραρχίας (2<sup>η</sup> όδευση)</li> </ul>   |                                     |
| Υποδομές Ειδικού Ενδιαφέροντος | <ul style="list-style-type: none"> <li>Γενικό Νοσοκομείο Καβάλας</li> <li>«ΠΡΟΚΟΠΕΙΟΝ» Μονάδα Φροντίδας Ηλικιωμένων Χρονίως Πασχόντων της Ιεράς Μητρόπολης Φιλίππων Νεαπόλεως &amp; Θάσου</li> <li>«ΚΩΝΣΤΑΝΤΕΙΟ» Οικοτροφείο Υπερηλίκων - Ο Μέγας Κωνσταντίνος</li> <li>«ΠΟΥΛΙΔΕΙΟ» Γηροκομείο</li> <li>3<sup>ος</sup> Παιδικός Σταθμός Καβάλας</li> <li>6<sup>ο</sup> Γυμνάσιο Καβάλας</li> <li>5<sup>ο</sup> Γενικό Λύκειο Καβάλας</li> <li>Ξενοδοχείο «Φιλοξενία»</li> <li>Ξενοδοχείο «Egnatia City Hotel &amp; Spa»</li> <li>Κέντρο Κοινωνικής Πρόνοιας Περιφέρειας Ανατολικής Μακεδονίας και Θράκης</li> </ul>  |                                     |
| Ευάλωτες Ομάδες (ΑμΕΑ κλπ.)    | **   |                                     |

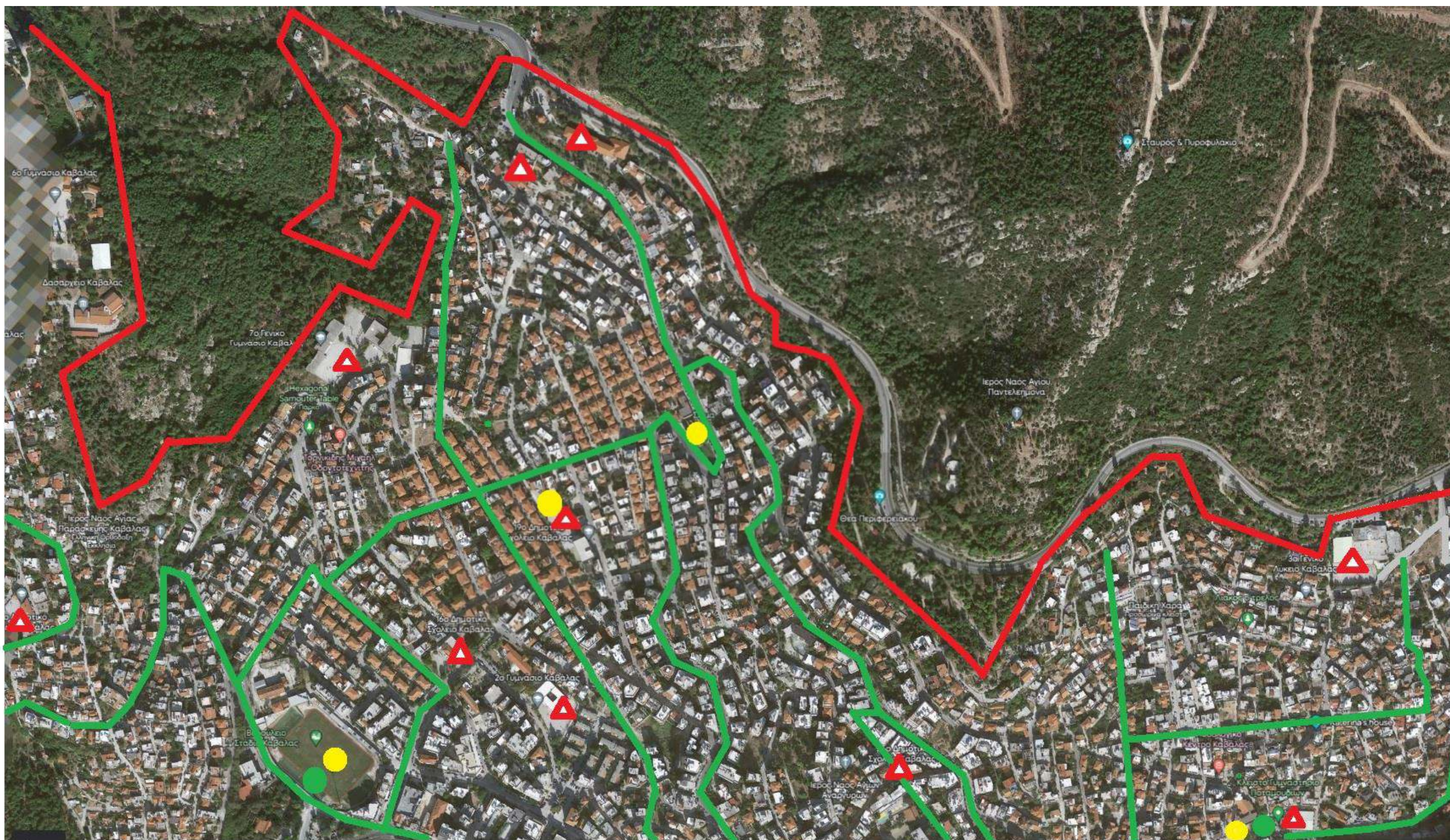
\*\*Συμπλήρωση μετά την κατάρτιση Μητρώου Ευάλωτων Πολιτών

Πίνακας 4.2. Υπόμνημα χάρτη

| Σύμβολο   | Περιγραφή                     |
|---|-------------------------------|
|  | Περιστικό Μέτωπο Πυρκαγιάς    |
|  | Όδευση Διαφυγής               |
|  | Υποδομή Ειδικού Ενδιαφέροντος |
|  | Χώρος Συγκέντρωσης            |
|  | Χώρος Καταφυγής               |

ΔΗΜΟΣ ΚΑΒΑΛΑΣ

Περιοχή Νο. 5: Αγία Παρασκευή – Βύρωνας – Περιφερειακός Δυτικά (1/2)



## Περιοχή Νο. 5: Αγία Παρασκευή – Βύρωνας – Περιφερειακός Δυτικά (2/2)

Πίνακας 5.1. Επιμέρους στοιχεία σχεδίου αντιμετώπισης εκτάκτων αναγκών εξ' αιτίας δασικών πυρκαγιών Περιοχής Νο. 5 «Αγία Παρασκευή – Βύρωνας – Περιφερειακός Δυτικά»

| Είδος Απομάκρυνσης             | Μερική Εκκένωση   | <b>Περιοχή πολύ υψηλού κινδύνου</b> |
|--------------------------------|---|-------------------------------------|
| Πληθυσμός                      | <p><b>Δεν</b> μπορεί να γίνει εκτίμηση με βάση τα στοιχεία της απογραφής πληθυσμού 2021 γιατί δεν έχει ολοκληρωθεί η επεξεργασία.</p> <ul style="list-style-type: none"> <li>Δημοτική Κοινότητα Καβάλας: 54.065 μόνιμοι κάτοικοι (απογραφή ΕΛΣΤΑΤ 2021) <ul style="list-style-type: none"> <li>Καβάλα: <b>54.027 μόνιμοι κάτοικοι (απογραφή ΕΛΣΤΑΤ 2011)</b></li> </ul> </li> <li><b>Συνοπολογισμός πολιτών</b> από: <ul style="list-style-type: none"> <li><b>17ο Δημοτικό Σχολείο Καβάλας – 17ο Νηπιαγωγείο Καβάλας:</b> <b>83</b> μαθητές, <b>23</b> εκπαιδευτικοί</li> <li><b>7ο Γυμνάσιο Καβάλας:</b> <b>191</b> μαθητές, <b>36</b> εκπαιδευτικοί, <b>2ο Γενικό Λύκειο Καβάλας:</b> <b>190</b> μαθητές, <b>33</b> εκπαιδευτικοί, <b>22ο Δημοτικό Σχολείο Καβάλας – 22ο Νηπιαγωγείο Καβάλας:</b> <b>138</b> μαθητές, <b>27</b> εκπαιδευτικοί</li> <li><b>3ο Γενικό Λύκειο Καβάλας:</b> <b>208</b> μαθητές, <b>29</b> εκπαιδευτικοί, <b>4ο Επαγγελματικό Λύκειο Καβάλας:</b> <b>347</b> μαθητές, <b>46</b> εκπαιδευτικοί</li> </ul> </li> <li><b>Πιθανή αύξηση πληθυσμού κατά τους καλοκαιρινούς μήνες.</b></li> </ul> |                                     |
| Χώροι Συγκέντρωσης             | <ul style="list-style-type: none"> <li>Σίγμα</li> <li>19<sup>ο</sup> Δημοτικό Σχολείο</li> <li>Κλειστό Γυμναστήριο Ποταμουδίων</li> <li>Βερούλειο Στάδιο Καβάλας</li> </ul>   |                                     |
| Χώροι Καταφυγής                | <ul style="list-style-type: none"> <li>Κλειστό Γυμναστήριο Ποταμουδίων</li> <li>Βερούλειο Στάδιο Καβάλας</li> </ul>   |                                     |
| Οδεύσεις Διαφυγής              | <ul style="list-style-type: none"> <li>7<sup>ης</sup> Μεραρχίας (1<sup>η</sup> όδευση)</li> <li>7<sup>ης</sup> Μεραρχίας – Θεσσαλονίκης – Υψηλάντου (2<sup>η</sup> όδευση)</li> <li>7<sup>ης</sup> Μεραρχίας – Θεσσαλονίκης – Αιμιλιανού (3<sup>η</sup> όδευση)</li> <li>7<sup>ης</sup> Μεραρχίας – Θράκης - Περγάμου – Φιλαδέλφειας – Χρυσοστόμου Σμύρνης (4<sup>η</sup> όδευση)</li> <li>7<sup>ης</sup> Μεραρχίας – Θράκης - Ιεροσολύμων – Παράσχου – Σέκερη – Χρυσοστόμου Σμύρνης προς παραλία (5<sup>η</sup> όδευση)</li> <li>7<sup>ης</sup> Μεραρχίας – Θράκης - Ιεροσολύμων – Παράσχου – Σέκερη – Χρυσοστόμου Σμύρνης προς Άλσος Παναγούδας (6<sup>η</sup> όδευση)</li> <li>Τσολάκη (7<sup>η</sup> όδευση)</li> <li>Περσεφόνης – Αρτέμιδος – Τσολάκη (8<sup>η</sup> όδευση)</li> </ul>  |                                     |
| Υποδομές Ειδικού Ενδιαφέροντος | <ul style="list-style-type: none"> <li>16<sup>ο</sup> Δημοτικό Σχολείο Καβάλας</li> <li>17<sup>ο</sup> Δημοτικό Σχολείο Καβάλας – 17<sup>ο</sup> Νηπιαγωγείο Καβάλας</li> <li>19<sup>ο</sup> Δημοτικό Σχολείο Καβάλας</li> <li>25<sup>ο</sup> Δημοτικό Σχολείο Καβάλας</li> <li>2<sup>ο</sup> Γυμνάσιο Καβάλας</li> <li>7<sup>ο</sup> Γυμνάσιο Καβάλας – 2<sup>ο</sup> Γενικό Λύκειο Καβάλας – 22<sup>ο</sup> Δημοτικό Σχολείο Καβάλας – 22<sup>ο</sup> Νηπιαγωγείο Καβάλας</li> <li>3<sup>ο</sup> Γενικό Λύκειο Καβάλας – 4<sup>ο</sup> Επαγγελματικό Λύκειο Καβάλας</li> <li>Κλειστό Γυμναστήριο Ποταμουδίων</li> <li>Ξενοδοχείο «Egnatia City Hotel &amp; Spa»</li> <li>«ΠΟΥΛΙΔΕΙΟ» Γηροκομείο</li> </ul>  |                                     |
| Ευάλωτες Ομάδες (ΑμΕΑ κλπ.)    | **  |                                     |

\*\*Συμπλήρωση μετά την κατάρτιση Μητρώου Ευάλωτων Πολιτών

Πίνακας 5.2. Υπόμνημα χάρτη

| Σύμβολο   | Περιγραφή                     |
|---|-------------------------------|
|  | Περιστικό Μέτωπο Πυρκαγιάς    |
|  | Όδευση Διαφυγής               |
|  | Υποδομή Ειδικού Ενδιαφέροντος |
|  | Χώρος Συγκέντρωσης            |
|  | Χώρος Καταφυγής               |

ΔΗΜΟΣ ΚΑΒΑΛΑΣ

Περιοχή Νο. 6: Περιφερειακός Ανατολικά – Χωράφα – Άγιος Αθανάσιος (1/2)



## Περιοχή Νο. 6: Περιφερειακός Ανατολικά – Χωράφα – Άγιος Αθανάσιος (2/2)

Πίνακας 6.1. Επιμέρους στοιχεία σχεδίου αντιμετώπισης εκτάκτων αναγκών εξ' αιτίας δασικών πυρκαγιών Περιοχής Νο. 6 «Περιφερειακός Ανατολικά – Χωράφα – Άγιος Αθανάσιος»








| Είδος Απομάκρυνσης             | Μερική Εκκένωση   | <u>Περιοχή πολύ υψηλού κινδύνου</u> |
|--------------------------------|---|-------------------------------------|
| Πληθυσμός                      | <p><u>Δεν</u> μπορεί να γίνει εκτίμηση με βάση τα στοιχεία της απογραφής πληθυσμού 2021 γιατί δεν έχει ολοκληρωθεί η επεξεργασία.</p> <ul style="list-style-type: none"> <li>Δημοτική Κοινότητα Καβάλας: 54.065 μόνιμοι κάτοικοι (απογραφή ΕΛΣΤΑΤ 2021) <ul style="list-style-type: none"> <li>Καβάλα: <b>54.027 μόνιμοι κάτοικοι (απογραφή ΕΛΣΤΑΤ 2011)</b></li> </ul> </li> <li><u>Συνυπολογισμός πολιτών</u> από: <ul style="list-style-type: none"> <li>8ο Δημοτικό Σχολείο Καβάλας - 8ο Νηπιαγωγείο Καβάλας: <b>131</b> μαθητές, <b>60</b> εκπαιδευτικοί</li> <li>9ο Δημοτικό Σχολείο Καβάλας – 9ο Νηπιαγωγείο Καβάλας: <b>196</b> μαθητές, <b>41</b> εκπαιδευτικοί</li> <li>14ο Δημοτικό Σχολείο Καβάλας – 14ο Νηπιαγωγείο Καβάλας: <b>82</b> μαθητές, <b>19</b> εκπαιδευτικοί</li> <li>1ο Γενικό Λύκειο Καβάλας: <b>263</b> μαθητές, <b>35</b> εκπαιδευτικοί</li> <li>3ο Γενικό Λύκειο Καβάλας: <b>208</b> μαθητές, <b>29</b> εκπαιδευτικοί, <b>4ο Επαγγελματικό Λύκειο Καβάλας: 347</b> μαθητές, <b>46</b> εκπαιδευτικοί</li> <li>1ος Παιδικός Σταθμός Καβάλας: <b>48</b> βρέφη, <b>50</b> νήπια, <b>11</b> άτομα προσωπικό</li> </ul> </li> <li><u>Πιθανή αύξηση πληθυσμού κατά τους καλοκαιρινούς μήνες.</u></li> </ul> |                                     |
| Χώροι Συγκέντρωσης             | <ul style="list-style-type: none"> <li>8° Δημοτικό Σχολείο Καβάλας - 8° Νηπιαγωγείο Καβάλας</li> <li>10° Δημοτικό Σχολείο Καβάλας - 12° Δημοτικό Σχολείο Καβάλας</li> <li>25° Δημοτικό Σχολείο Καβάλας</li> <li>3° Γυμνάσιο Καβάλας</li> <li>Παιδική χαρά πλησίον Κλειστού Γυμναστηρίου Ποταμουδίων</li> <li>Κλειστό Γυμναστήριο Ποταμουδίων</li> <li>Ιερός Ναός Αγίου Παύλου</li> </ul>  |                                     |
| Χώροι Καταφυγής                | <ul style="list-style-type: none"> <li>8° Δημοτικό Σχολείο Καβάλας - 8° Νηπιαγωγείο Καβάλας</li> <li>10° Δημοτικό Σχολείο Καβάλας - 12° Δημοτικό Σχολείο Καβάλας</li> <li>25° Δημοτικό Σχολείο Καβάλας</li> <li>3° Γυμνάσιο Καβάλας</li> <li>Κλειστό Γυμναστήριο Ποταμουδίων</li> </ul>   |                                     |
| Οδεύσεις Διαφυγής              | <ul style="list-style-type: none"> <li>Τσολάκη – Δαγκλή (1<sup>η</sup> οδευση)</li> <li>Τσολάκη – Στάνη – Θεσσαλονίκης (2<sup>η</sup> οδευση)</li> <li>Υψηλάντου – Σκρα – Στάνη – Τσολάκη – Δαγκλή (3<sup>η</sup> οδευση)</li> <li>Περσεφόνης – Αρτέμιδος – Τσολάκη – Δαγκλή (4<sup>η</sup> οδευση)</li> <li>Μαυρομιχάλη – Γεωργίου Κίτσου – Καρατάσου – Λύδας – Καβαλιώτου – Ιωάννη Μέξη – Παστέρ – Αστεριάδου – Σερδάρου – Τσολάκη – Δαγκλή (5<sup>η</sup> οδευση)</li> <li>Μαυρομιχάλη – Γεωργίου Κίτσου – Καρατάσου – Λύδας – Καβαλιώτου – Γαλλικής Δημοκρατίας (6<sup>η</sup> οδευση)</li> <li>Ελληνικής Δημοκρατίας – Σαππαίων – Αγίου Αθανασίου – Πάτμου (7<sup>η</sup> οδευση)</li> </ul>   |                                     |
| Υποδομές Ειδικού Ενδιαφέροντος | <ul style="list-style-type: none"> <li>1<sup>ος</sup> Παιδικός Σταθμός Καβάλας</li> <li>8° Δημοτικό Σχολείο Καβάλας - 8° Νηπιαγωγείο Καβάλας</li> <li>9° Δημοτικό Σχολείο Καβάλας – 9° Νηπιαγωγείο Καβάλας</li> <li>11° Δημοτικό Σχολείο Καβάλας</li> <li>10° Δημοτικό Σχολείο Καβάλας - 12° Δημοτικό Σχολείο Καβάλας</li> <li>14° Δημοτικό Σχολείο Καβάλας – 14° Νηπιαγωγείο Καβάλας</li> <li>25° Δημοτικό Σχολείο Καβάλας</li> </ul>  |                                     |



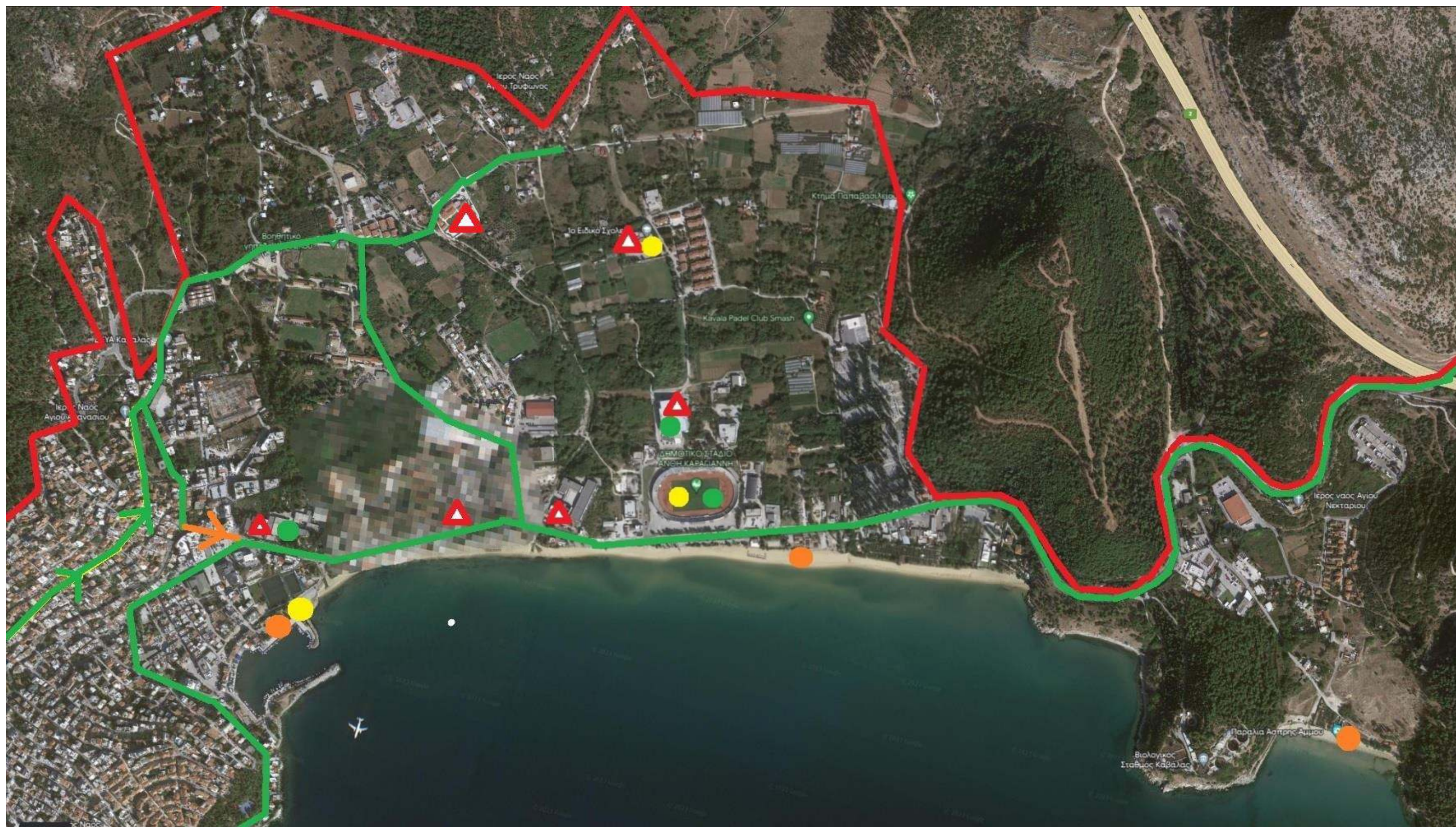
|                             |  |
|-----------------------------|--|
|                             | <ul style="list-style-type: none"> <li>• 3<sup>ο</sup> Γυμνάσιο Καβάλας</li> <li>• 1<sup>ο</sup> Γενικό Λύκειο Καβάλας</li> <li>• 3<sup>ο</sup> Γενικό Λύκειο Καβάλας – 4<sup>ο</sup> Επαγγελματικό Λύκειο Καβάλας</li> <li>• Κλειστό Γυμναστήριο Ποταμουδίων</li> </ul> |
| Ευάλωτες Ομάδες (ΑμΕΑ κλπ.) | **   |

\*\*Συμπλήρωση μετά την κατάρτιση Μητρώου Ευάλωτων Πολιτών

Πίνακας 6.2. Υπόμνημα χάρτη

| Σύμβολο   | Περιγραφή                                     |
|---|---|
|    | Περιστικό Μέτωπο Πυρκαγιάς                    |
|    | Όδευση Διαφυγής                               |
|    | Όδευση Διαφυγής Μονής Κατεύθυνσης Κυκλοφορίας |
|    | Όδευση Διαφυγής με Αντιδρόμηση Οδού           |
|    | Υποδομή Ειδικού Ενδιαφέροντος                 |
|   | Χώρος Συγκέντρωσης                            |
|  | Χώρος Καταφυγής                               |

Περιοχή Νο. 7: Άγιος Τρύφωνας – Περιγιάλι – Άσπρη Άμμος (1/2)










## Περιοχή Νο. 7: Άγιος Τρύφωνας – Περιγιάλι – Άσπρη Άμμος (2/2)

Πίνακας 7.1. Επιμέρους στοιχεία σχεδίου αντιμετώπισης εκτάκτων αναγκών εξ' αιτίας δασικών πυρκαγιών Περιοχής Νο. 7 «Άγιος Τρύφωνας – Περιγιάλι – Άσπρη Άμμος»

| Είδος Απομάκρυνσης             | Μερική Εκκένωση   |
|--------------------------------|---|
| Πληθυσμός                      | <p><u>Δεν</u> μπορεί να γίνει εκτίμηση με βάση τα στοιχεία της απογραφής πληθυσμού 2021 γιατί δεν έχει ολοκληρωθεί η επεξεργασία.</p> <ul style="list-style-type: none"> <li>Δημοτική Κοινότητα Καβάλας: 54.065 μόνιμοι κάτοικοι (απογραφή ΕΛΣΤΑΤ 2021) <ul style="list-style-type: none"> <li>Καβάλα: <b>54.027 μόνιμοι κάτοικοι (απογραφή ΕΛΣΤΑΤ 2011)</b></li> </ul> </li> <li><u>Συνυπολογισμός πολιτών</u> από: <ul style="list-style-type: none"> <li><b>1ο Ειδικό Σχολείο Καβάλας - 1ο Ειδικό Νηπιαγωγείο Καβάλας:</b> <b>65</b> μαθητές, <b>58</b> εκπαιδευτικοί</li> <li><b>Δομή Προσωρινής Υποδοχής Πολιτών Τρίτων Χωρών ή Ανιθαγενών Καβάλας:</b> <b>1124</b> φιλοξενούμενοι, <b>110</b> άτομα προσωπικό</li> <li><b>1<sup>ο</sup> Επαγγελματικό Λύκειο Καβάλας:</b> <b>314</b> μαθητές, <b>50</b> εκπαιδευτικοί, <b>2<sup>ο</sup> Εσπερινό Επαγγελματικό Λύκειο Καβάλας:</b> <b>137</b> μαθητές, <b>36</b> εκπαιδευτικοί, <b>Εσπερινό Γυμνάσιο Καβάλας:</b> <b>40</b> μαθητές, <b>10</b> εκπαιδευτικοί, <b>Δημόσιο ΙΕΚ Καβάλας:</b> <b>368</b> καταρτιζόμενοι, <b>7</b> άτομα προσωπικό</li> <li><b>ΕΠΑΣ Μαθητείας ΔΥΠΑ:</b> <b>150</b> μαθητές, <b>30</b> εκπαιδευτικοί, <b>ΙΕΚ ΔΥΠΑ:</b> <b>130</b> μαθητές, <b>20</b> εκπαιδευτικοί</li> <li><b>Βρεφονηπιακός Σταθμός ΔΥΠΑ Καβάλας:</b> <b>37</b> μαθητές, <b>16</b> εκπαιδευτικοί</li> </ul> </li> <li><u>Πιθανή αύξηση πληθυσμού κατά τους καλοκαιρινούς μήνες.</u></li> </ul> |
| Χώροι Συγκέντρωσης             | <ul style="list-style-type: none"> <li>1<sup>ο</sup> Ειδικό Σχολείο Καβάλας - 1<sup>ο</sup> Ειδικό Νηπιαγωγείο Καβάλας – 2<sup>ο</sup> Δημοτικό Σχολείο Καβάλας – 2<sup>ο</sup> Νηπιαγωγείο Καβάλας</li> <li>Δημοτικό Στάδιο Ανθή Καραγιάννη</li> <li>Μαρίνα Περιγιάλιου</li> </ul>   |
| Χώροι Παράλιας Συγκέντρωσης    | <ul style="list-style-type: none"> <li>Μαρίνα Περιγιάλιου</li> <li>Παραλία Άσπρης Άμμου</li> </ul>  |
| Χώροι Καταφυγής                | <ul style="list-style-type: none"> <li>Κλειστό Κολυμβητήριο Καβάλας</li> <li>Δημοτικό Στάδιο Ανθή Καραγιάννη</li> <li>Δημόσιο ΙΕΚ Καβάλας - 1<sup>ο</sup> Επαγγελματικό Λύκειο Καβάλας – 2<sup>ο</sup> Εσπερινό Επαγγελματικό Λύκειο Καβάλας – Εσπερινό Γυμνάσιο Καβάλας – 1<sup>ο</sup> Εργαστηριακό Κέντρο Καβάλας</li> </ul>   |
| Οδεύσεις Διαφυγής              | <ul style="list-style-type: none"> <li>Αγίου Αθανασίου – Πάτμου – Σαππαίων – Αμερικανικού Ερυθρού Σταυρού – Εθνική Οδός Καβάλας - Ξάνθης (1<sup>η</sup> οδευση)</li> <li>Αγίου Αθανασίου – Πάτμου – Σαππαίων – Αμερικανικού Ερυθρού Σταυρού (προς κέντρο πόλης) (2<sup>η</sup> οδευση)</li> <li>Περιγιάλι – Αγίου Τρύφωνος – Πάτμου – 1<sup>η</sup> οδευση (από Πάτμου και πέρα) (3<sup>η</sup> οδευση)</li> <li>Περιγιάλι – Αγίου Τρύφωνος – Πάτμου – 2<sup>η</sup> οδευση (από Πάτμου και πέρα) (4<sup>η</sup> οδευση)</li> <li>Περιγιάλι – Κάθετη οδός από τη συμβολή των οδών Περιγιάλιου και Αγίου Τρύφωνος προς Αμερικανικού Ερυθρού Σταυρού, όπως απεικονίζεται στο χάρτη – 1<sup>η</sup> οδευση (από κάθετη οδό και πέρα) (5<sup>η</sup> οδευση)</li> <li>Περιγιάλι – Κάθετη οδός από τη συμβολή των οδών Περιγιάλιου και Αγίου Τρύφωνος προς Αμερικανικού Ερυθρού Σταυρού, όπως απεικονίζεται στο χάρτη – 2<sup>η</sup> οδευση (από κάθετη οδό και πέρα) (6<sup>η</sup> οδευση)</li> <li>Εθνική Οδός Ξάνθης – Καβάλας – Αμερικανικού Ερυθρού Σταυρού (προς κέντρο πόλης) (7<sup>η</sup> οδευση)</li> </ul>   |
| Υποδομές Ειδικού Ενδιαφέροντος | <ul style="list-style-type: none"> <li>1<sup>ο</sup> Ειδικό Σχολείο Καβάλας - 1<sup>ο</sup> Ειδικό Νηπιαγωγείο Καβάλας</li> <li>Βρεφονηπιακός Σταθμός ΔΥΠΑ Καβάλας</li> <li>Κλειστό Κολυμβητήριο Καβάλας</li> <li>ΕΠΑΣ Μαθητείας ΔΥΠΑ - ΙΕΚ ΔΥΠΑ</li> <li>Δομή Προσωρινής Υποδοχής Πολιτών Τρίτων Χωρών ή Ανιθαγενών Καβάλας</li> <li>1<sup>ο</sup> Επαγγελματικό Λύκειο Καβάλας – 2<sup>ο</sup> Εσπερινό Επαγγελματικό Λύκειο Καβάλας – Εσπερινό Γυμνάσιο Καβάλας - Δημόσιο ΙΕΚ Καβάλας</li> </ul>   |
| Ευάλωτες Ομάδες (ΑμΕΑ κλπ.)    | **  |

\*\*Συμπλήρωση μετά την κατάρτιση Μητρώου Ευάλωτων Πολιτών

Πίνακας 7.2. Υπόμνημα χάρτη

| Σύμβολο   | Περιγραφή                                     |
|---|---|
|  | Περιστικό Μέτωπο Πυρκαγιάς                    |
|  | Όδευση Διαφυγής                               |
|  | Όδευση Διαφυγής Μονής Κατεύθυνσης Κυκλοφορίας |
|  | Όδευση Διαφυγής με Αντιδρόμηση Οδού           |
|  | Υποδομή Ειδικού Ενδιαφέροντος                 |
|  | Χώρος Συγκέντρωσης                            |
|  | Χώρος Καταφυγής                               |

Περιοχή Νο. 8: Νέα Καρβάλη (1/2)









## Περιοχή Νο. 8: Νέα Καρβάλη (2/2)

Πίνακας 8.1. Επιμέρους στοιχεία σχεδίου αντιμετώπισης εκτάκτων αναγκών εξ' αιτίας δασικών πυρκαγιών Περιοχής Νο. 8 «Νέα Καρβάλη»

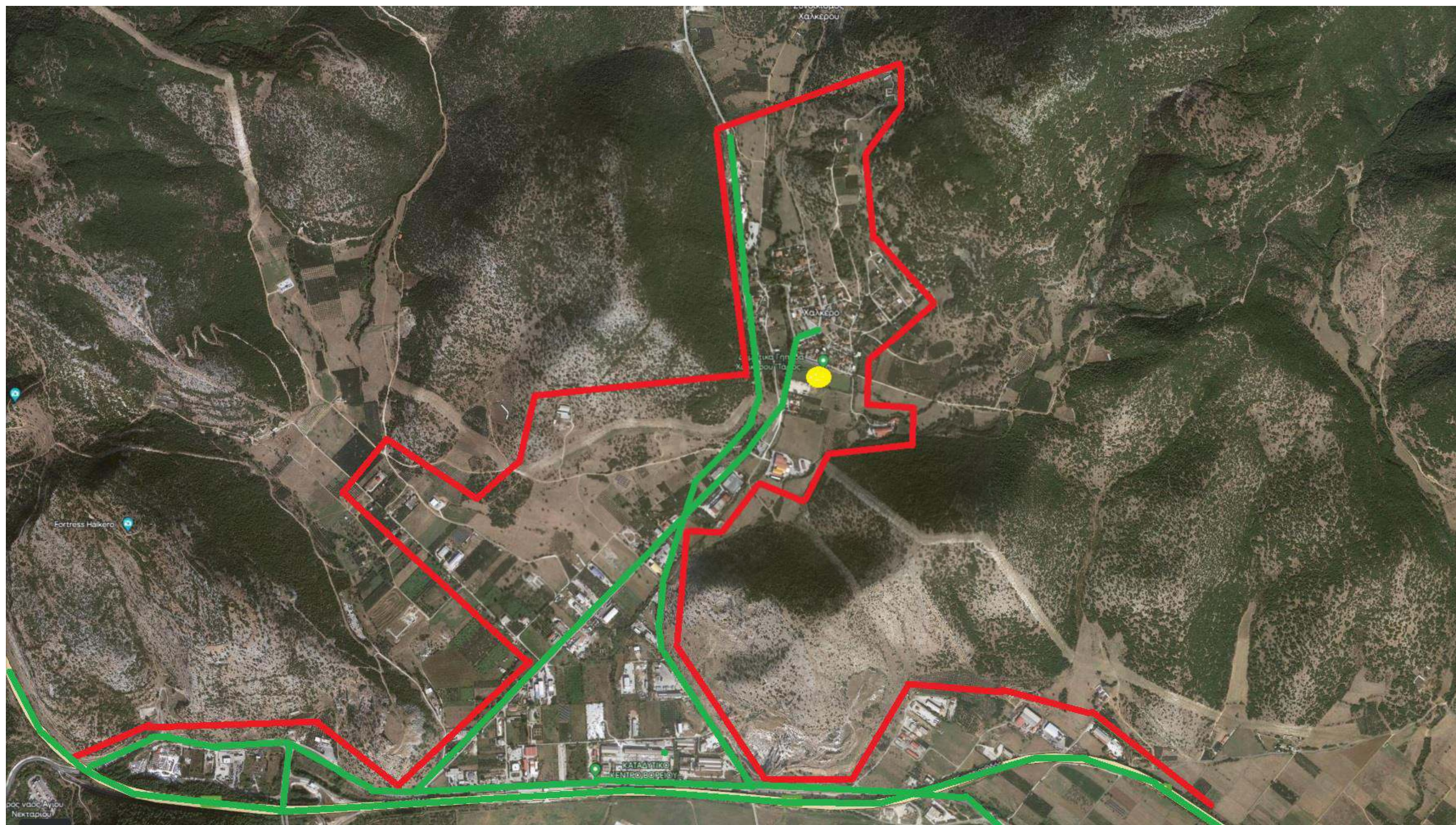
| Είδος Απομάκρυνσης             | Ολική Εκκένωση  |
|--------------------------------|---|
| Πληθυσμός                      | <p><u>Δεν</u> μπορεί να γίνει εκτίμηση με βάση τα στοιχεία της απογραφής πληθυσμού 2021 γιατί δεν έχει ολοκληρωθεί η επεξεργασία.</p> <ul style="list-style-type: none"> <li>Δημοτική Κοινότητα Νέας Καρβάλης: 2.003 μόνιμοι κάτοικοι (απογραφή ΕΛΣΤΑΤ 2021) <ul style="list-style-type: none"> <li>Νέα Καρβάλη: <b>2.160 μόνιμοι κάτοικοι (απογραφή ΕΛΣΤΑΤ 2011)</b></li> </ul> </li> <li><u>Συνοπολογισμός πολιτών</u> από: <ul style="list-style-type: none"> <li><b>7ος Παιδικός Σταθμός Καβάλας: 24</b> βρέφη, <b>50</b> νήπια, <b>8</b> άτομα προσωπικό</li> </ul> </li> <li><u>Πιθανή αύξηση πληθυσμού κατά τους καλοκαιρινούς μήνες.</u></li> </ul> |
| Χώροι Συγκέντρωσης             | <ul style="list-style-type: none"> <li>Γήπεδο Νέας Καρβάλης</li> <li>Ιερός Ναός Αγίου Γρηγορίου Θεολόγου</li> <li>Δημοτικό Σχολείο Νέας Καρβάλης</li> </ul>   |
| Χώροι Παράλιας Συγκέντρωσης    | <ul style="list-style-type: none"> <li>Κατά μήκος της ακτογραμμής όπως απεικονίζονται στο χάρτη</li> </ul>  |
| Χώροι Καταφυγής                | <ul style="list-style-type: none"> <li>Εκθεσιακό Κέντρο «Απόστολος Μαρδύρης»</li> <li>Γήπεδο Νέας Καρβάλης</li> </ul>   |
| Οδεύσεις Διαφυγής              | <ul style="list-style-type: none"> <li>Εθνική Οδός Καβάλας - Ξάνθης</li> </ul>  |
| Υποδομές Ειδικού Ενδιαφέροντος | <ul style="list-style-type: none"> <li>7<sup>ος</sup> Παιδικός Σταθμός Καβάλας</li> <li>Γυμνάσιο Ν.Καρβάλης</li> <li>Δημοτικό Σχολείο Νέας Καρβάλης</li> </ul>  |
| Ευάλωτες Ομάδες (ΑμΕΑ κλπ.)    | **  |

\*\*Συμπλήρωση μετά την κατάρτιση Μητρώου Ευάλωτων Πολιτών

Πίνακας 8.2. Υπόμνημα χάρτη

| Σύμβολο   | Περιγραφή                     |
|---|-------------------------------|
|  | Περιστικό Μέτωπο Πυρκαγιάς    |
|  | Όδευση Διαφυγής               |
|  | Υποδομή Ειδικού Ενδιαφέροντος |
|  | Χώρος Συγκέντρωσης            |
|  | Χώρος Καταφυγής               |
|  | Χώρος Παράλιας Συγκέντρωσης   |

Περιοχή Νο. 9: Χαλκερό (1/2)



## Περιοχή Νο. 9: Χαλκερό (2/2)

Πίνακας 9.1. Επιμέρους στοιχεία σχεδίου αντιμετώπισης εκτάκτων αναγκών εξ' αιτίας δασικών πυρκαγιών Περιοχής Νο. 9 «Χαλκερό»

| Είδος Απομάκρυνσης             | Ολική Εκκένωση   |
|--------------------------------|--|
| Πληθυσμός                      | <ul style="list-style-type: none"> <li>Δημοτική Κοινότητα Χαλκερού: <b>175 μόνιμοι κάτοικοι (απογραφή ΕΛΣΤΑΤ 2021)</b></li> <li><b>Πιθανή αύξηση πληθυσμού κατά τους καλοκαιρινούς μήνες.</b></li> </ul> |
| Χώροι Συγκέντρωσης             | <ul style="list-style-type: none"> <li>Δημοτικό Γήπεδο Χαλκερού</li> </ul>   |
| Χώροι Καταφυγής                | (-) Απουσία  |
| Οδεύσεις Διαφυγής              | <ul style="list-style-type: none"> <li>Δευτερεύουσες και αγροτικές οδοί όπως απεικονίζονται στον χάρτη</li> </ul>  |
| Υποδομές Ειδικού Ενδιαφέροντος | (-) Απουσία  |
| Ευάλωτες Ομάδες (ΑμΕΑ κλπ.)    | **   |

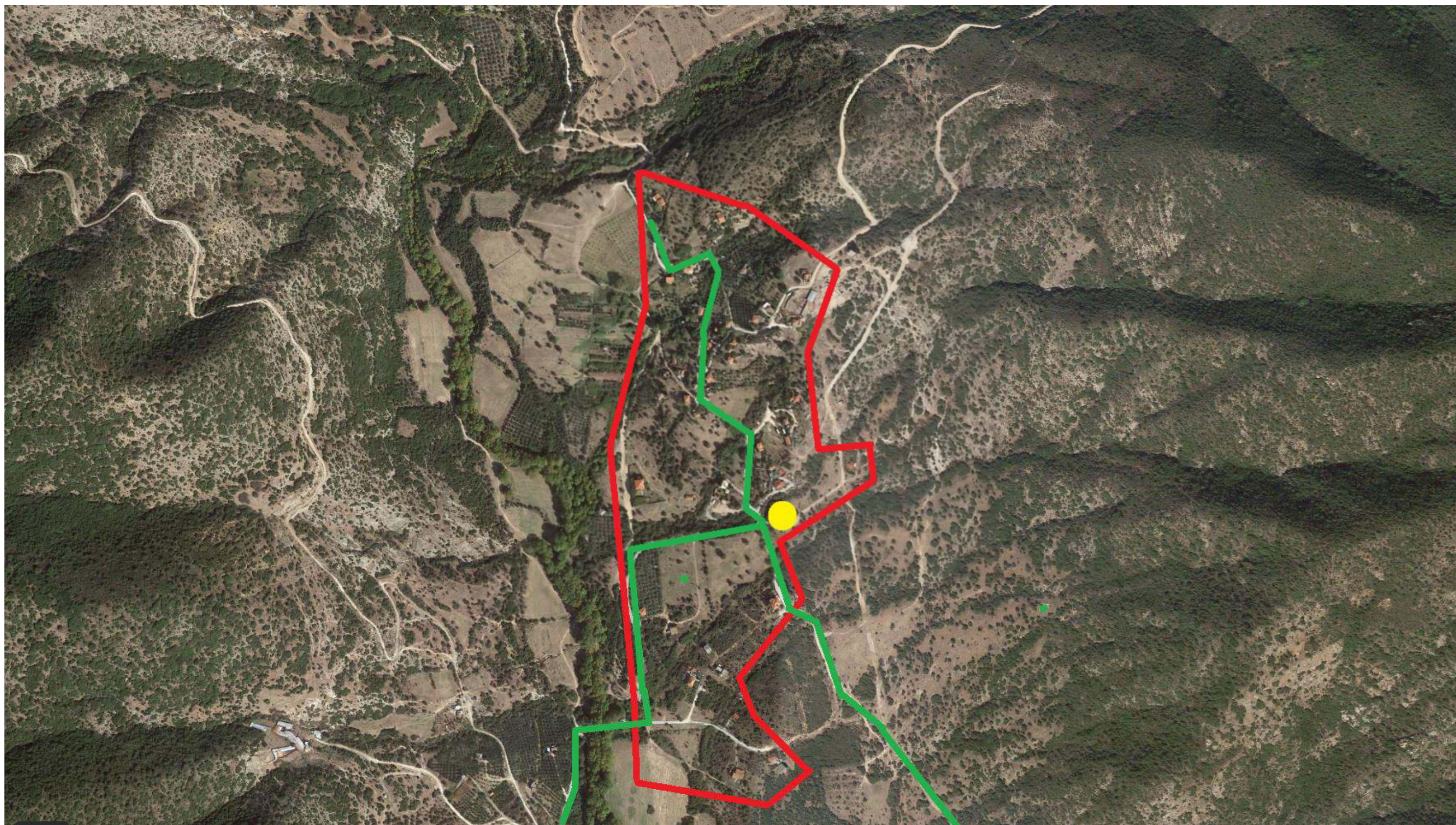
\*\*Συμπλήρωση μετά την κατάρτιση Μητρώου Ευάλωτων Πολιτών

Πίνακας 9.2. Υπόμνημα χάρτη

| Σύμβολο   | Περιγραφή                     |
|---|-------------------------------|
|   | Περιστικό Μέτωπο Πυρκαγιάς    |
|  | Όδευση Διαφυγής               |
|  | Υποδομή Ειδικού Ενδιαφέροντος |
|  | Χώρος Συγκέντρωσης            |
|  | Χώρος Καταφυγής               |



Περιοχή Νο. 10: Άνω Λεύκη (1/2)



## Περιοχή Νο. 10: Άνω Λεύκη (2/2)

Πίνακας 10.1. Επιμέρους στοιχεία σχεδίου αντιμετώπισης εκτάκτων αναγκών εξ' αιτίας δασικών πυρκαγιών Περιοχής Νο. 10 «Άνω Λεύκη»

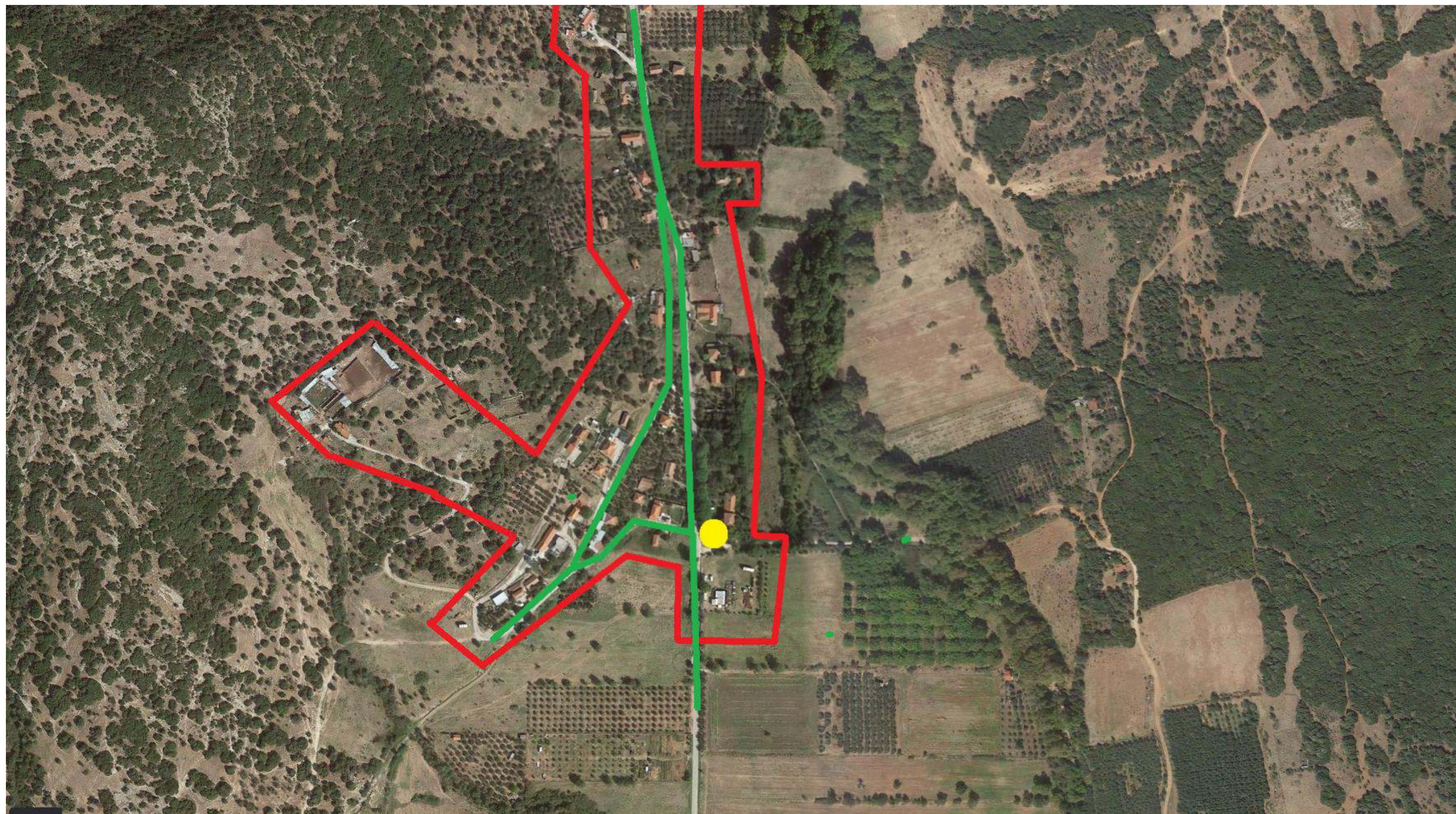
| Είδος Απομάκρυνσης             | Ολική Εκκένωση   |
|--------------------------------|--|
| Πληθυσμός                      | <u>Δεν</u> μπορεί να γίνει εκτίμηση με βάση τα στοιχεία της απογραφής πληθυσμού 2021 γιατί δεν έχει ολοκληρωθεί η επεξεργασία. <ul style="list-style-type: none"> <li>• Δημοτική Κοινότητα Νέας Καρβάλης: 2.003 μόνιμοι κάτοικοι (απογραφή ΕΛΣΤΑΤ 2021) <ul style="list-style-type: none"> <li>◦ Άνω Λεύκη: <b>17 μόνιμοι κάτοικοι (απογραφή ΕΛΣΤΑΤ 2011)</b></li> </ul> </li> <li>• <b><u>Πιθανή αύξηση πληθυσμού κατά τους καλοκαιρινούς μήνες.</u></b></li> </ul> |
| Χώροι Συγκέντρωσης             | <ul style="list-style-type: none"> <li>• Υπαίθριος χώρος επί της Επαρχιακής Οδού Νέας Καρβάλης - Σκοπού</li> </ul>   |
| Χώροι Καταφυγής                | (-) Απουσία  |
| Οδεύσεις Διαφυγής              | <ul style="list-style-type: none"> <li>• Επαρχιακή Οδός Νέας Καρβάλης - Σκοπού</li> <li>• Δευτερεύουσες οδοί όπως απεικονίζονται στον χάρτη</li> </ul>   |
| Υποδομές Ειδικού Ενδιαφέροντος | (-) Απουσία  |
| Ευάλωτες Ομάδες (ΑμΕΑ κλπ.)    | **   |

\*\*Συμπλήρωση μετά την κατάρτιση Μητρώου Ευάλωτων Πολιτών

Πίνακας 10.2. Υπόμνημα χάρτη

| Σύμβολο   | Περιγραφή                     |
|---|-------------------------------|
|  | Περιαστικό Μέτωπο Πυρκαγιάς   |
|  | Όδευση Διαφυγής               |
|  | Υποδομή Ειδικού Ενδιαφέροντος |
|  | Χώρος Συγκέντρωσης            |
|  | Χώρος Καταφυγής               |

Περιοχή Νο. 11: Λεύκη (1/2)



## Περιοχή Νο. 11: Λεύκη (2/2)

Πίνακας 11.1. Επιμέρους στοιχεία σχεδίου αντιμετώπισης εκτάκτων αναγκών εξ' αιτίας δασικών πυρκαγιών Περιοχής Νο. 11 «Λεύκη»

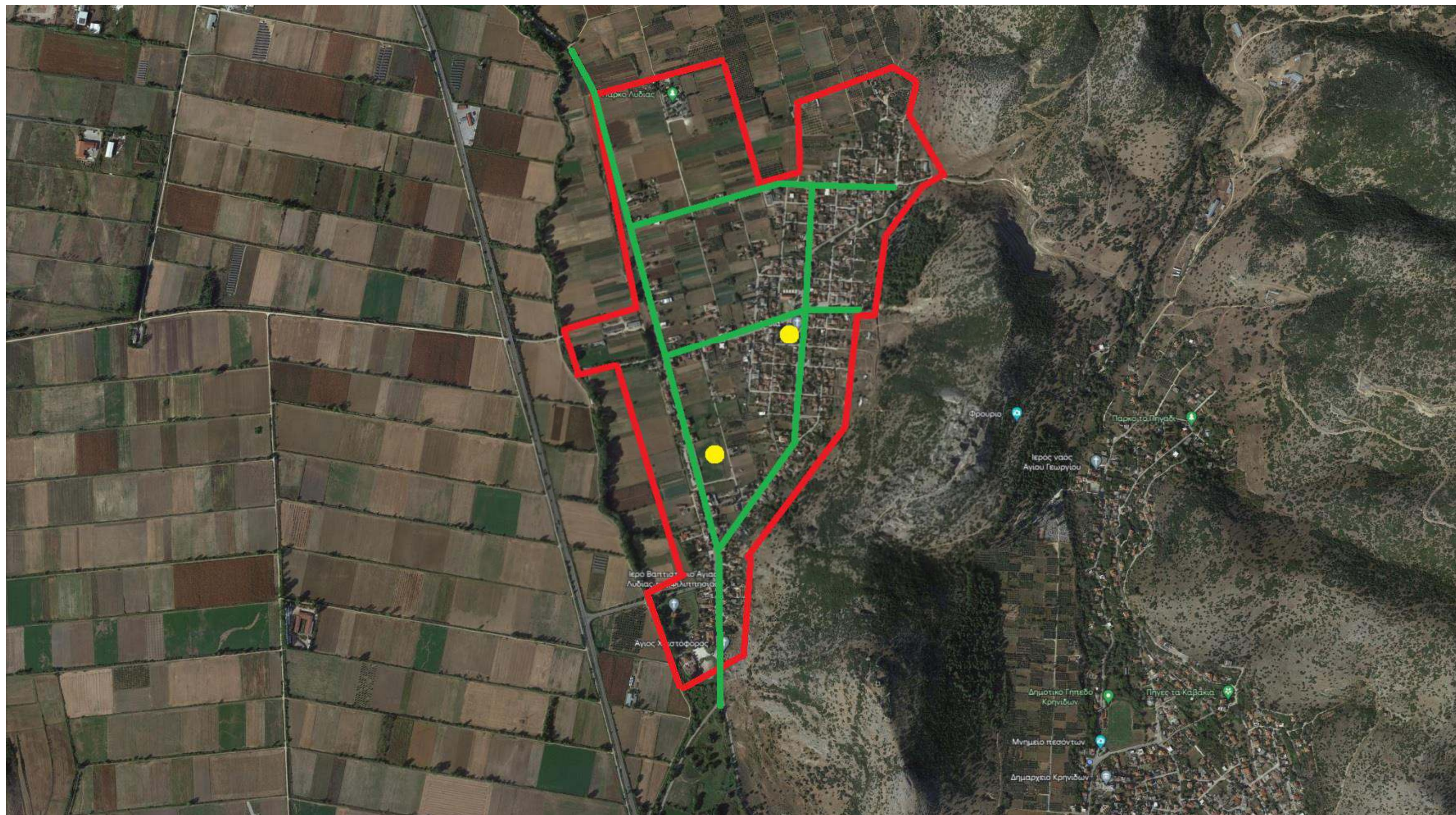
| Είδος Απομάκρυνσης             | Ολική Εκκένωση   |
|--------------------------------|--|
| Πληθυσμός                      | <u>Δεν</u> μπορεί να γίνει εκτίμηση με βάση τα στοιχεία της απογραφής πληθυσμού 2021 γιατί δεν έχει ολοκληρωθεί η επεξεργασία. <ul style="list-style-type: none"> <li>Δημοτική Κοινότητα Νέας Καρβάλης: 2.003 μόνιμοι κάτοικοι (απογραφή ΕΛΣΤΑΤ 2021) <ul style="list-style-type: none"> <li>Λεύκη: <b>48 μόνιμοι κάτοικοι (απογραφή ΕΛΣΤΑΤ 2011)</b></li> </ul> </li> <li><b><u>Πιθανή αύξηση πληθυσμού κατά τους καλοκαιρινούς μήνες.</u></b></li> </ul> |
| Χώροι Συγκέντρωσης             | <ul style="list-style-type: none"> <li>Υπαίθριος χώρος επί της Εθνικής Οδού Νέας Καρβάλης - Σκοπού</li> </ul>  |
| Χώροι Καταφυγής                | (-) Απουσία  |
| Οδεύσεις Διαφυγής              | <ul style="list-style-type: none"> <li>Επαρχιακή Οδός Νέας Καρβάλης - Σκοπού</li> <li>Δευτερεύουσες οδοί όπως απεικονίζονται στον χάρτη</li> </ul>   |
| Υποδομές Ειδικού Ενδιαφέροντος | (-) Απουσία  |
| Ευάλωτες Ομάδες (ΑμΕΑ κλπ.)    | **   |

\*\*Συμπλήρωση μετά την κατάρτιση Μητρώου Ευάλωτων Πολιτών

Πίνακας 11.2. Υπόμνημα χάρτη

| Σύμβολο   | Περιγραφή                     |
|---|-------------------------------|
|  | Περιαστικό Μέτωπο Πυρκαγιάς   |
|  | Όδευση Διαφυγής               |
|  | Υποδομή Ειδικού Ενδιαφέροντος |
|  | Χώρος Συγκέντρωσης            |
|  | Χώρος Καταφυγής               |

Περιοχή Νο. 12: Λυδία (1/2)



## Περιοχή Νο. 12: Λυδία (2/2)

Πίνακας 12.1. Επιμέρους στοιχεία σχεδίου αντιμετώπισης εκτάκτων αναγκών εξ' αιτίας δασικών πυρκαγιών Περιοχής Νο. 12 «Λυδία»

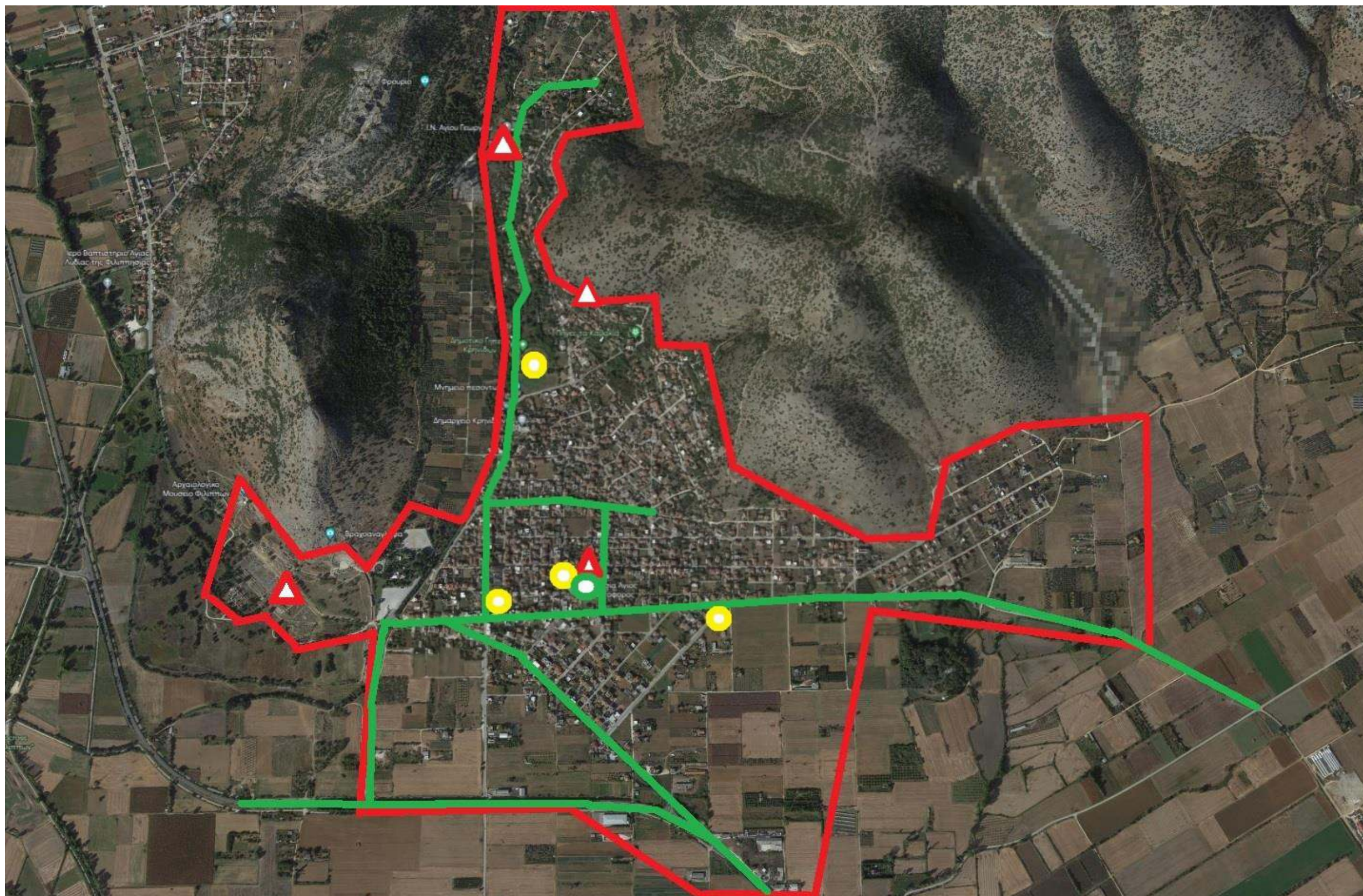
|                                |  |
|--------------------------------|--|
| Είδος Απομάκρυνσης             | Ολική Εκκένωση   |
| Πληθυσμός                      | <ul style="list-style-type: none"> <li>Δημοτική Κοινότητα Λυδίας: <b>631 μόνιμοι κάτοικοι (απογραφή ΕΛΣΤΑΤ 2021)</b></li> <li><b>Πιθανή αύξηση πληθυσμού κατά τους καλοκαιρινούς μήνες.</b></li> </ul>                     |
| Χώροι Συγκέντρωσης             | <ul style="list-style-type: none"> <li>Δημοτικό Γήπεδο Λυδίας</li> <li>Κεντρική πλατεία Λυδίας</li> </ul>  |
| Χώροι Καταφυγής                | (-) Απουσία  |
| Οδεύσεις Διαφυγής              | <ul style="list-style-type: none"> <li>Επαρχιακή Οδός Πλαταμώνα – Αδριανής (προς Εθνική Οδό Δράμας – Καβάλας)</li> <li>Δευτερεύουσες οδοί όπως απεικονίζονται στον χάρτη (Πόντου, Ομοιοίας, Μεγάλου Αλεξάνδρου)</li> </ul> |
| Υποδομές Ειδικού Ενδιαφέροντος | (-) Απουσία  |
| Ευάλωτες Ομάδες (ΑμΕΑ κλπ.)    | **   |

\*\*Συμπλήρωση μετά την κατάρτιση Μητρώου Ευάλωτων Πολιτών

Πίνακας 12.2. Υπόμνημα χάρτη

|   |                               |
|---|-------------------------------|
| Σύμβολο   | Περιγραφή                     |
|  | Περιαστικό Μέτωπο Πυρκαγιάς   |
|  | Όδευση Διαφυγής               |
|  | Υποδομή Ειδικού Ενδιαφέροντος |
|  | Χώρος Συγκέντρωσης            |
|  | Χώρος Καταφυγής               |

Περιοχή Νο. 13: Κρηνίδες (1/2)




## Περιοχή Νο. 13: Κρηνίδες (2/2)

Πίνακας 13.1. Επιμέρους στοιχεία σχεδίου αντιμετώπισης εκτάκτων αναγκών εξ' αιτίας δασικών πυρκαγιών Περιοχής Νο. 13 «Κρηνίδες»

| Είδος Απομάκρυνσης             | Ολική Εκκένωση  |
|--------------------------------|---|
| Πληθυσμός                      | <ul style="list-style-type: none"> <li>Δημοτική Κοινότητα Κρηνίδων: <b>2.925 μόνιμοι κάτοικοι (απογραφή ΕΛΣΤΑΤ 2021)</b></li> <li><b>Πιθανή αύξηση πληθυσμού κατά τους καλοκαιρινούς μήνες.</b></li> </ul>  |
| Χώροι Συγκέντρωσης             | <ul style="list-style-type: none"> <li>2<sup>ο</sup> Δημοτικό Σχολείο Κρηνίδων</li> <li>Γυμνάσιο Κρηνίδων</li> <li>Γενικό Λύκειο Κρηνίδων</li> <li>Νηπιαγωγείο Κρηνίδων</li> <li>Πλατεία Κρηνίδων</li> <li>Γήπεδο Ποδοσφαίρου Κρηνίδων</li> <li>Υπαίθριος χώρος επί της συμβολής των οδών Αγίου Χριστοφόρου και Κεφαλληνίας</li> </ul>                |
| Χώροι Καταφυγής                | <ul style="list-style-type: none"> <li>2<sup>ο</sup> Δημοτικό Σχολείο Κρηνίδων</li> <li>Γυμνάσιο Κρηνίδων</li> <li>Γενικό Λύκειο Κρηνίδων</li> <li>Νηπιαγωγείο Κρηνίδων</li> </ul>  |
| Οδεύσεις Διαφυγής              | <ul style="list-style-type: none"> <li>Εθνική Οδός Δράμας - Καβάλας</li> <li>Δευτερεύουσες οδοί όπως απεικονίζονται στον χάρτη (Αγίου Χριστοφόρου, Φιλίππου, 28<sup>ης</sup> Οκτωβρίου, Βύρωνος, Μεταξά)</li> </ul>   |
| Υποδομές Ειδικού Ενδιαφέροντος | <ul style="list-style-type: none"> <li>1<sup>ο</sup> Δημοτικό Σχολείο Κρηνίδων</li> <li>2<sup>ο</sup> Δημοτικό Σχολείο Κρηνίδων</li> <li>Γυμνάσιο Κρηνίδων</li> <li>Γενικό Λύκειο Κρηνίδων</li> <li>Νηπιαγωγείο Κρηνίδων</li> <li>Αρχαιολογικός χώρος Φιλίππων</li> <li>Ξενοδοχείο «Φιλίππειο» (17 δωμάτια / 37 κλίνες, 3 άτομα προσωπικό)</li> </ul> |
| Ευάλωτες Ομάδες (ΑμΕΑ κλπ.)    | **  |

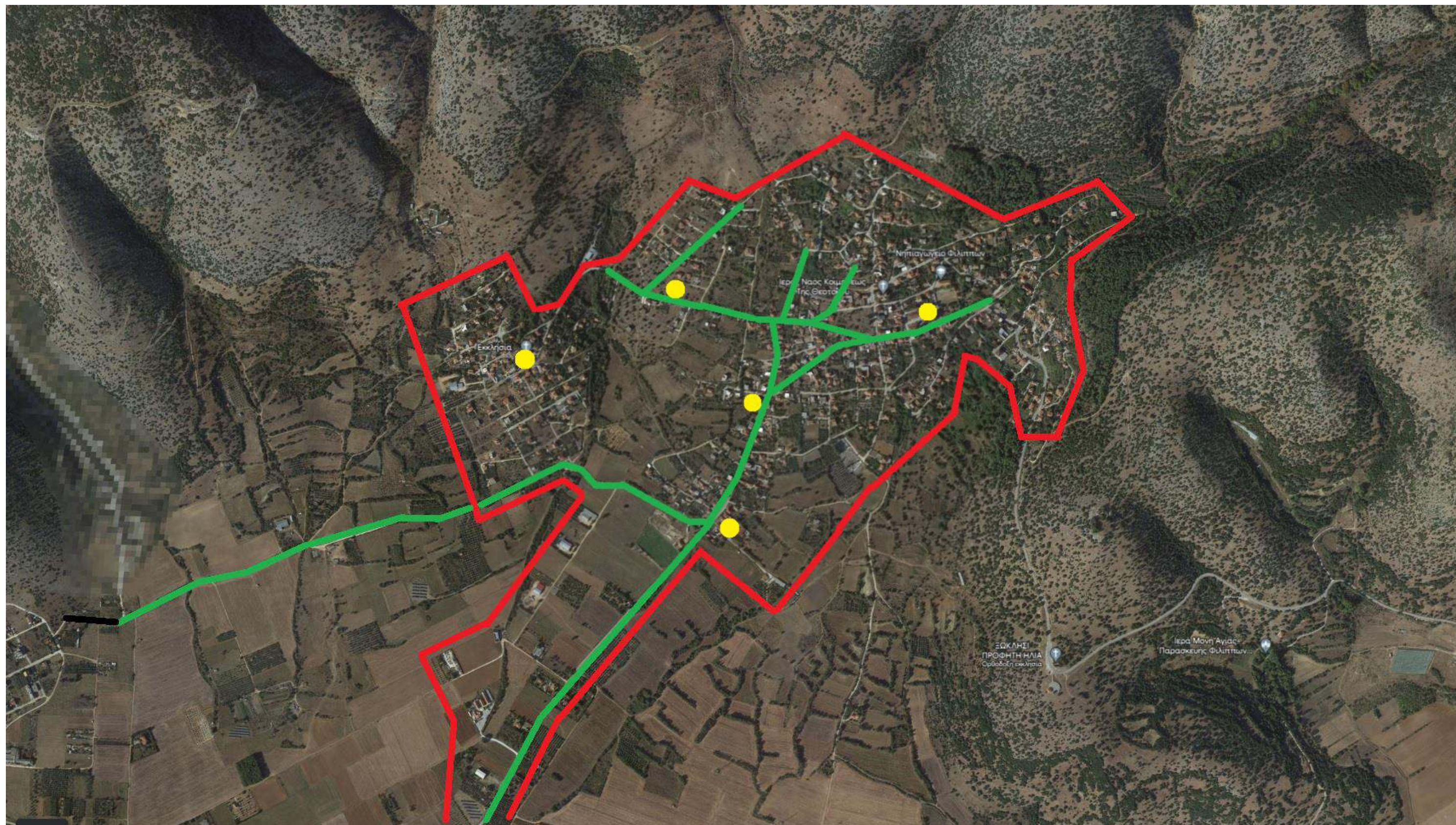
\*\*Συμπλήρωση μετά την κατάρτιση Μητρώου Ευάλωτων Πολιτών

Πίνακας 13.2. Υπόμνημα χάρτη

| Σύμβολο   | Περιγραφή                     |
|---|-------------------------------|
|  | Περιαστικό Μέτωπο Πυρκαγιάς   |
|  | Όδευση Διαφυγής               |
|  | Υποδομή Ειδικού Ενδιαφέροντος |
|  | Χώρος Συγκέντρωσης            |
|  | Χώρος Καταφυγής               |



Περιοχή Νο. 14: Φίλιπποι (1/2)



## Περιοχή Νο. 14: Φίλιπποι (2/2)

Πίνακας 14.1. Επιμέρους στοιχεία σχεδίου αντιμετώπισης εκτάκτων αναγκών εξ' αιτίας δασικών πυρκαγιών Περιοχής Νο. 14 «Φίλιπποι»

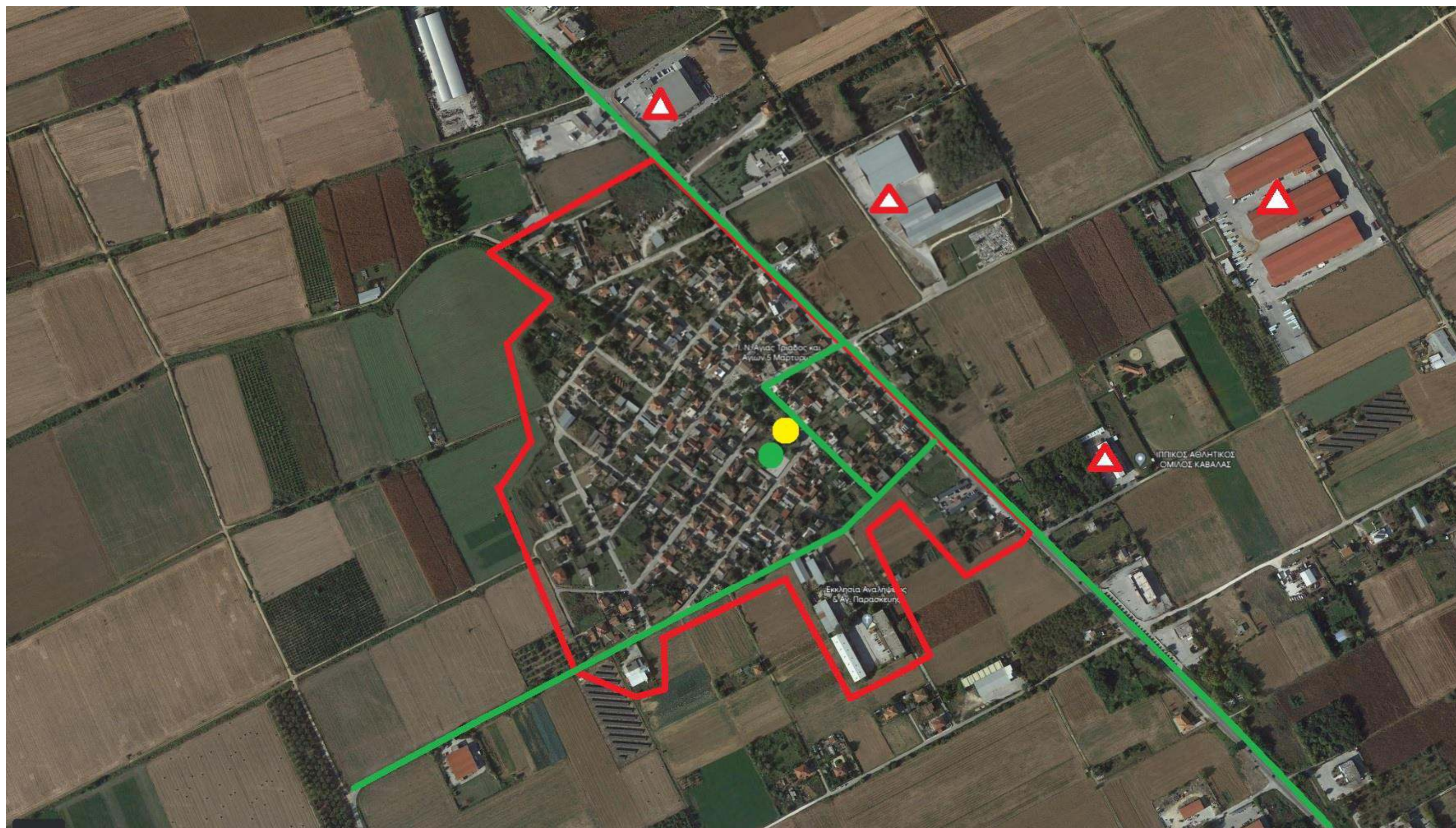
| Είδος Απομάκρυνσης             | Ολική Εκκένωση   |
|--------------------------------|--|
| Πληθυσμός                      | <ul style="list-style-type: none"> <li>Δημοτική Κοινότητα Φιλίππων: <b>796 μόνιμοι κάτοικοι (απογραφή ΕΛΣΤΑΤ 2021)</b></li> <li><b>Πιθανή αύξηση πληθυσμού κατά τους καλοκαιρινούς μήνες.</b></li> </ul>   |
| Χώροι Συγκέντρωσης             | <ul style="list-style-type: none"> <li>Υπαίθριος χώρος επί της συμβολής των οδών Αγίου Βαλεντίνου και Αποστόλου Παύλου</li> <li>Ιερός Ναός Φιλίππων</li> <li>Δημοτικό Σχολείο Φιλίππων</li> <li>Υπαίθριος χώρος επί της Επαρχιακής Οδού Πλαταμώννα – Αδριανής</li> <li>Υπαίθριος χώρος επί της συμβολής των οδών Εγνατίας και της Επαρχιακής Οδού Πλαταμώννα - Αδριανής</li> </ul> |
| Χώροι Καταφυγής                | (-) Απουσία  |
| Οδεύσεις Διαφυγής              | <ul style="list-style-type: none"> <li>Επαρχιακή Οδός Πλαταμώννα – Αδριανής (προς Εθνική Οδό Δράμας – Καβάλας)</li> <li>Δευτερεύουσες οδοί όπως απεικονίζονται στον χάρτη (Εγνατίας, Λευκάδος, Αποστόλου Παύλου, Μεγάλου Αλεξάνδρου, Σουλίου, Αγίου Βαλεντίνου)</li> </ul>   |
| Υποδομές Ειδικού Ενδιαφέροντος | (-) Απουσία  |
| Ευάλωτες Ομάδες (ΑμΕΑ κλπ.)    | **   |

\*\*Συμπλήρωση μετά την κατάρτιση Μητρώου Ευάλωτων Πολιτών

Πίνακας 14.2. Υπόμνημα χάρτη

| Σύμβολο   | Περιγραφή                     |
|---|-------------------------------|
|  | Περιαστικό Μέτωπο Πυρκαγιάς   |
|  | Όδευση Διαφυγής               |
|  | Υποδομή Ειδικού Ενδιαφέροντος |
|  | Χώρος Συγκέντρωσης            |
|  | Χώρος Καταφυγής               |

Περιοχή Νο. 15: Πολύστυλο (1/2)



## Περιοχή Νο. 15: Πολύστυλο (2/2)

Πίνακας 15.1. Επιμέρους στοιχεία σχεδίου αντιμετώπισης εκτάκτων αναγκών εξ' αιτίας δασικών πυρκαγιών Περιοχής Νο. 15 «Πολύστυλο»

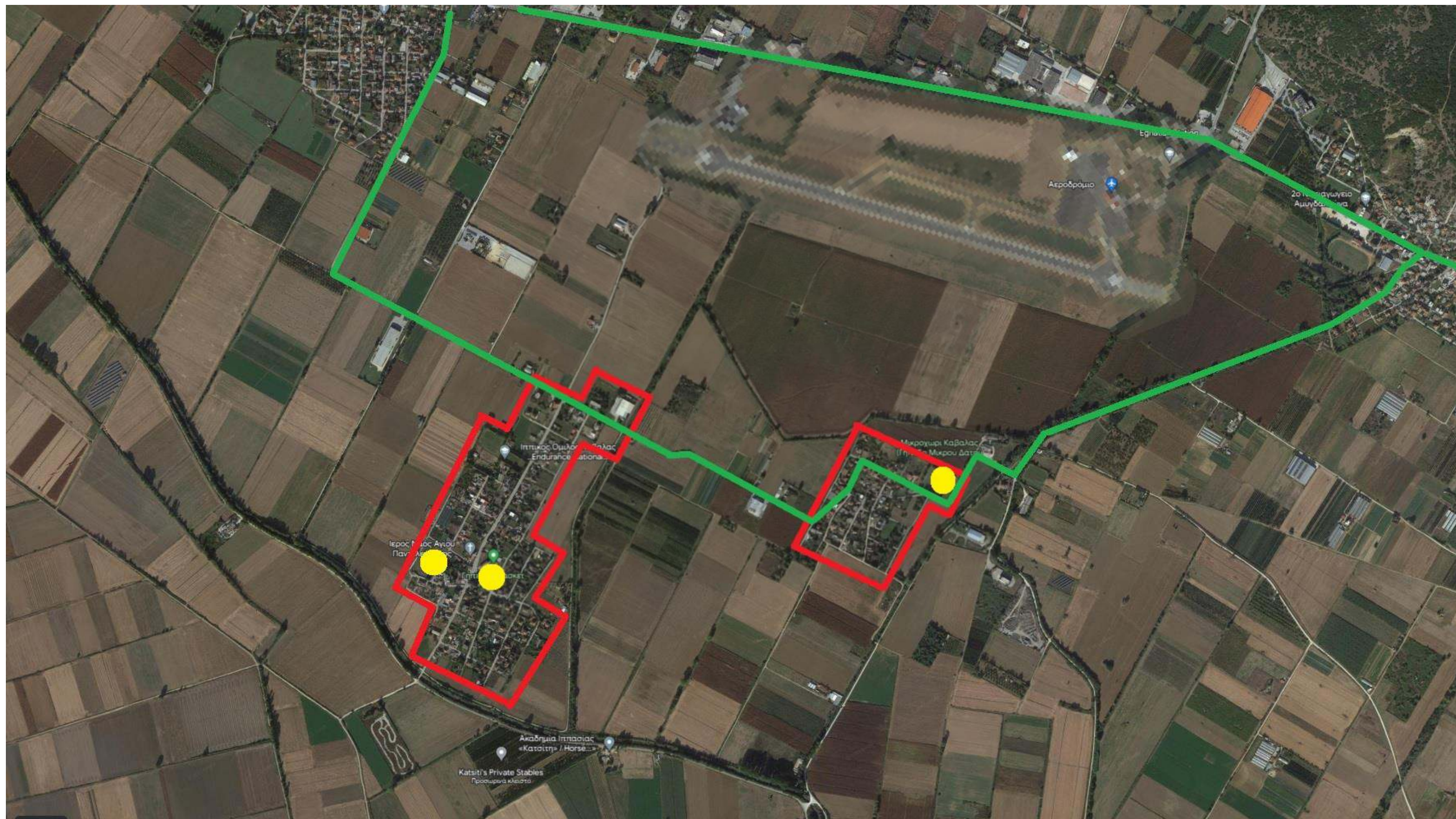
| Είδος Απομάκρυνσης             | Ολική Εκκένωση  |
|--------------------------------|---|
| Πληθυσμός                      | <p><u>Δεν</u> μπορεί να γίνει εκτίμηση με βάση τα στοιχεία της απογραφής πληθυσμού 2021 γιατί δεν έχει ολοκληρωθεί η επεξεργασία.</p> <ul style="list-style-type: none"> <li>• Δημοτική Κοινότητα Πολύστυλου: 791 μόνιμοι κάτοικοι (απογραφή ΕΛΣΤΑΤ 2021) <ul style="list-style-type: none"> <li>○ Πολύστυλο: <b>420 μόνιμοι κάτοικοι (απογραφή ΕΛΣΤΑΤ 2011)</b></li> </ul> </li> <li>• <b><u>Πιθανή αύξηση πληθυσμού κατά τους καλοκαιρινούς μήνες.</u></b></li> </ul> |
| Χώροι Συγκέντρωσης             | <ul style="list-style-type: none"> <li>• Δημοτικό Σχολείο Πολύστυλου</li> </ul>   |
| Χώροι Καταφυγής                | <ul style="list-style-type: none"> <li>• Δημοτικό Σχολείο Πολύστυλου</li> </ul>   |
| Οδεύσεις Διαφυγής              | <ul style="list-style-type: none"> <li>• Εθνική Οδός Δράμας – Καβάλας</li> <li>• Δευτερεύουσες οδοί όπως απεικονίζονται στον χάρτη (Κόδρου, Αγίας Τριάδας)</li> </ul>   |
| Υποδομές Ειδικού Ενδιαφέροντος | <ul style="list-style-type: none"> <li>• Θερμοπλαστική ΑΒΕΕ Εργοστάσιο Μονωτικών και Αλουμινίου</li> <li>• Ιπτικός Αθλητικός Όμιλος Καβάλας</li> <li>• Σεϊτανίδης Αποθήκες</li> <li>• Μαντζαρόπουλος Αποθήκες</li> </ul>  |
| Ευάλωτες Ομάδες (ΑμΕΑ κλπ.)    | **  |

\*\*Συμπλήρωση μετά την κατάρτιση Μητρώου Ευάλωτων Πολιτών

Πίνακας 15.2. Υπόμνημα χάρτη

| Σύμβολο   | Περιγραφή                     |
|---|-------------------------------|
|  | Περιαστικό Μέτωπο Πυρκαγιάς   |
|  | Όδευση Διαφυγής               |
|  | Υποδομή Ειδικού Ενδιαφέροντος |
|  | Χώρος Συγκέντρωσης            |
|  | Χώρος Καταφυγής               |

Περιοχή Νο. 16: Δάτο - Μικροχώρι (1/2)



## Περιοχή Νο. 16: Δάτο - Μικροχώρι (2/2)

Πίνακας 16.1. Επιμέρους στοιχεία σχεδίου αντιμετώπισης εκτάκτων αναγκών εξ' αιτίας δασικών πυρκαγιών Περιοχής Νο. 16 «Δάτο - Μικροχώρι»

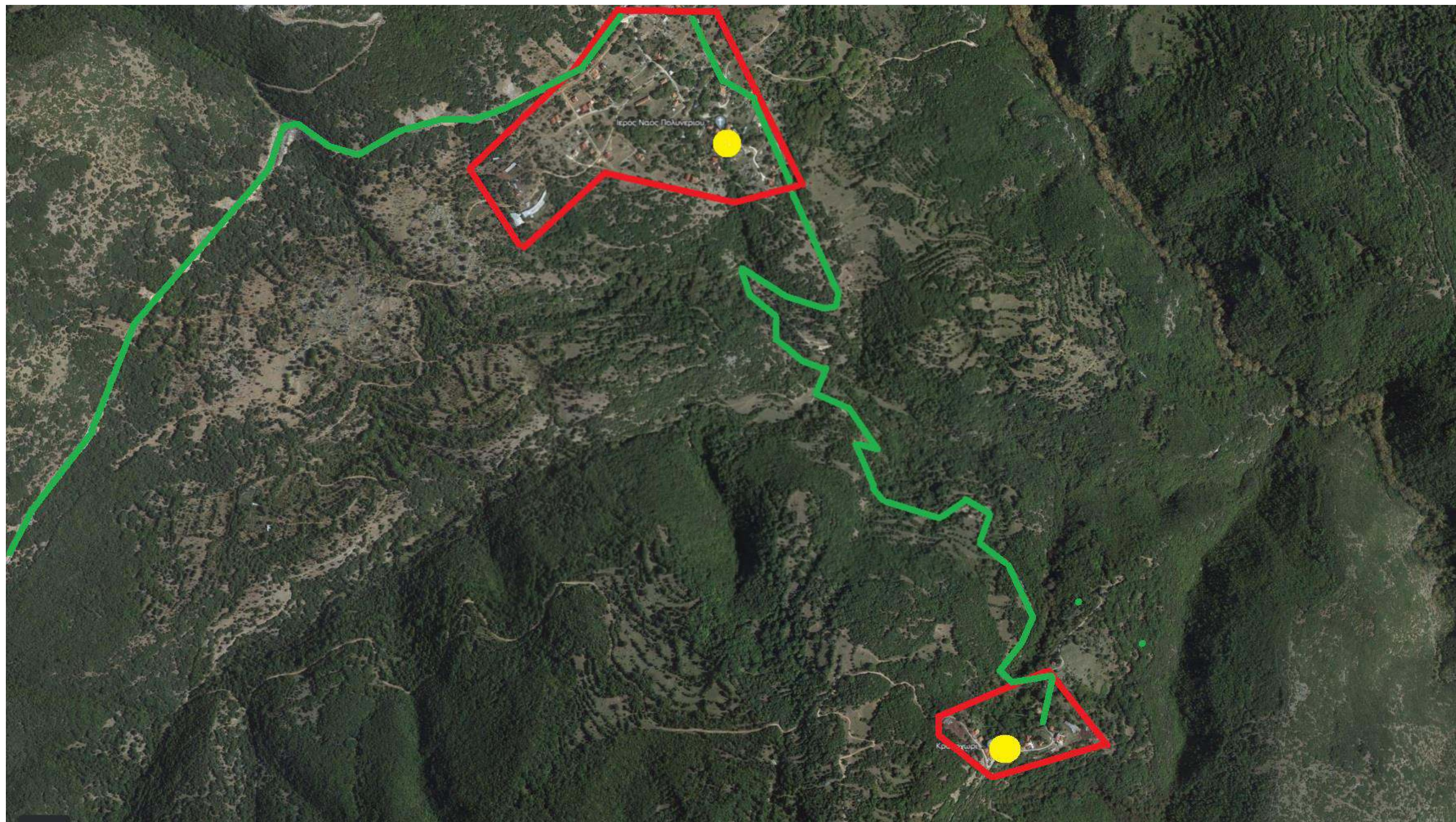
| Είδος Απομάκρυνσης             | Ολική Εκκένωση   |
|--------------------------------|--|
| Πληθυσμός                      | <p><u>Δεν</u> μπορεί να γίνει εκτίμηση με βάση τα στοιχεία της απογραφής πληθυσμού 2021 γιατί δεν έχει ολοκληρωθεί η επεξεργασία.</p> <ul style="list-style-type: none"> <li>• Δημοτική Κοινότητα Πολύστου: 791 μόνιμοι κάτοικοι (απογραφή ΕΛΣΤΑΤ 2021) <ul style="list-style-type: none"> <li>○ Δάτο: <b>310 μόνιμοι κάτοικοι (απογραφή ΕΛΣΤΑΤ 2011)</b></li> <li>○ Μικροχώρι: <b>90 μόνιμοι κάτοικοι (απογραφή ΕΛΣΤΑΤ 2011)</b></li> </ul> </li> <li>• <b><u>Πιθανή αύξηση πληθυσμού κατά τους καλοκαιρινούς μήνες.</u></b></li> </ul> |
| Χώροι Συγκέντρωσης             | <ul style="list-style-type: none"> <li>• Γήπεδο Ποδοσφαίρου Δάτου</li> <li>• Γήπεδο Μπάσκετ Δάτου</li> <li>• Γήπεδο Ποδοσφαίρου Μικροχωρίου</li> </ul>   |
| Χώροι Καταφυγής                | (-) Απουσία  |
| Οδεύσεις Διαφυγής              | <ul style="list-style-type: none"> <li>• Εθνική Οδός Δράμας – Καβάλας</li> <li>• Δευτερεύουσες οδοί όπως απεικονίζονται στον χάρτη</li> </ul>  |
| Υποδομές Ειδικού Ενδιαφέροντος | (-) Απουσία  |
| Ευάλωτες Ομάδες (ΑμΕΑ κλπ.)    | **   |

\*\*Συμπλήρωση μετά την κατάρτιση Μητρώου Ευάλωτων Πολιτών

Πίνακας 16.2. Υπόμνημα χάρτη

| Σύμβολο   | Περιγραφή                     |
|---|-------------------------------|
|  | Περιστικό Μέτωπο Πυρκαγιάς    |
|  | Όδευση Διαφυγής               |
|  | Υποδομή Ειδικού Ενδιαφέροντος |
|  | Χώρος Συγκέντρωσης            |
|  | Χώρος Καταφυγής               |

Περιοχή Νο. 17: Πολύνερο - Κρανοχώρι (1/2)



## Περιοχή Νο. 17: Πολύνερο - Κρανοχώρι (2/2)

Πίνακας 17.1. Επιμέρους στοιχεία σχεδίου αντιμετώπισης εκτάκτων αναγκών εξ' αιτίας δασικών πυρκαγιών Περιοχής Νο. 17 «Πολύνερο - Κρανοχώρι»

| Είδος Απομάκρυνσης             | Ολική Εκκένωση   | <i>Περιοχή πολύ υψηλού κινδύνου</i> |
|--------------------------------|--|-------------------------------------|
| Πληθυσμός                      | <p><u>Δεν</u> μπορεί να γίνει εκτίμηση με βάση τα στοιχεία της απογραφής πληθυσμού 2021 γιατί δεν έχει ολοκληρωθεί η επεξεργασία.</p> <ul style="list-style-type: none"> <li>Δημοτική Κοινότητα Πολύνερου: 19 μόνιμοι κάτοικοι (απογραφή ΕΛΣΤΑΤ 2021) <ul style="list-style-type: none"> <li>Πολύνερο: <b>18 μόνιμοι κάτοικοι (απογραφή ΕΛΣΤΑΤ 2021)</b></li> <li>Κρανοχώρι: <b>7 μόνιμοι κάτοικοι (απογραφή ΕΛΣΤΑΤ 2021)</b></li> </ul> </li> <li><b><u>Πιθανή αύξηση πληθυσμού κατά τους καλοκαιρινούς μήνες.</u></b></li> </ul> |                                     |
| Χώροι Συγκέντρωσης             | <ul style="list-style-type: none"> <li>Ιερός Ναός Πολυνερίου</li> <li>Υπαίθριος χώρος όπως απεικονίζεται στον χάρτη</li> </ul>   |                                     |
| Χώροι Καταφυγής                | (-) Απουσία  |                                     |
| Οδεύσεις Διαφυγής              | <ul style="list-style-type: none"> <li>Επαρχιακή Οδός Αμυγδαλέωνα - Σταυρούπολης</li> <li>Αγροτική οδός όπως απεικονίζεται στον χάρτη</li> </ul>   |                                     |
| Υποδομές Ειδικού Ενδιαφέροντος | (-) Απουσία  |                                     |
| Ευάλωτες Ομάδες (ΑμΕΑ κλπ.)    | **   |                                     |

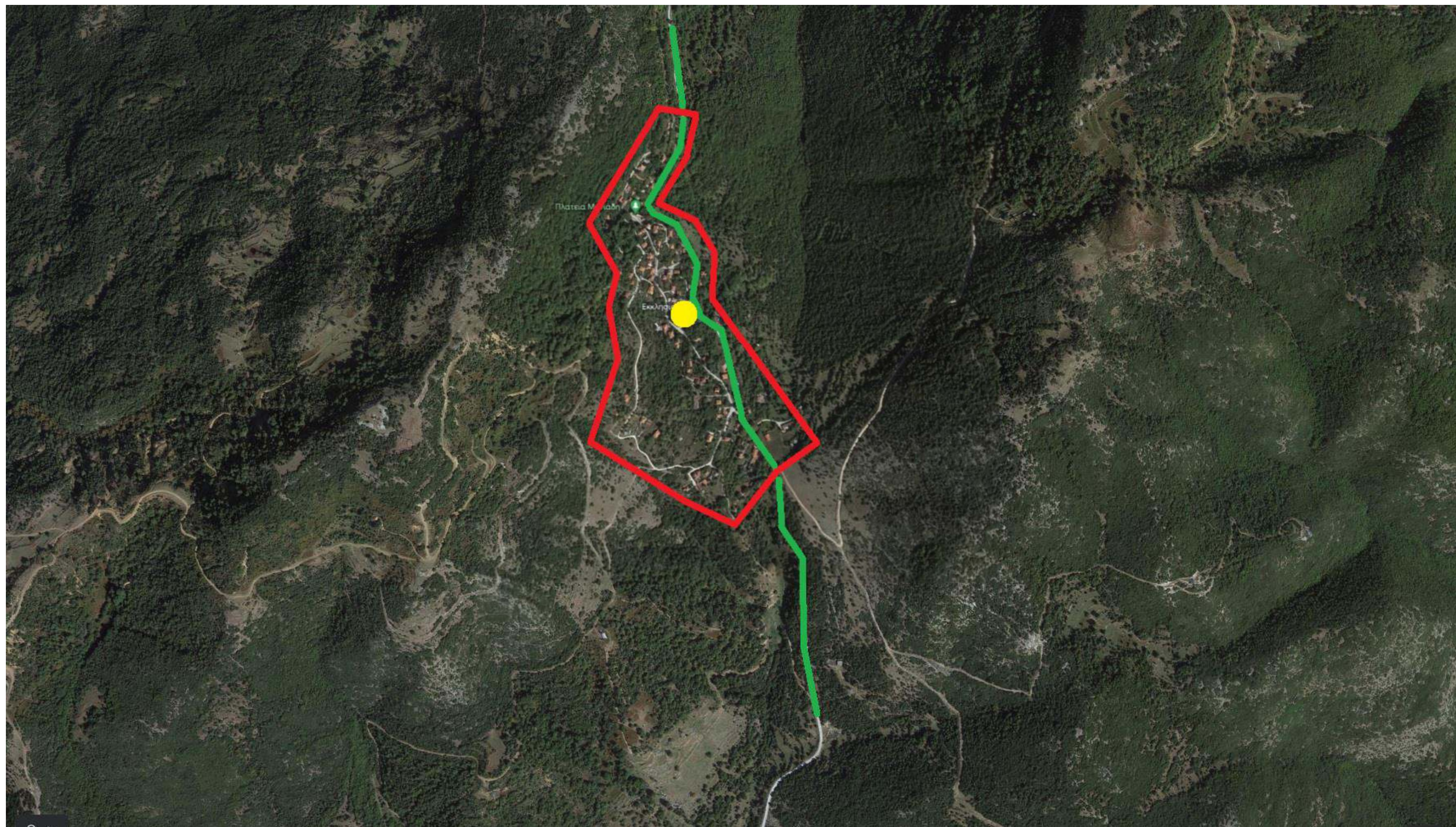
\*\*Συμπλήρωση μετά την κατάρτιση Μητρώου Ευάλωτων Πολιτών

Πίνακας 17.2. Υπόμνημα χάρτη

| Σύμβολο   | Περιγραφή                     |
|---|-------------------------------|
|  | Περιαστικό Μέτωπο Πυρκαγιάς   |
|  | Όδευση Διαφυγής               |
|  | Υποδομή Ειδικού Ενδιαφέροντος |
|  | Χώρος Συγκέντρωσης            |
|  | Χώρος Καταφυγής               |



Περιοχή Νο. 18: Κορυφές (1/2)



## Περιοχή Νο. 18: Κορυφές (2/2)

Πίνακας 18.1. Επιμέρους στοιχεία σχεδίου αντιμετώπισης εκτάκτων αναγκών εξ' αιτίας δασικών πυρκαγιών Περιοχής Νο. 18 «Κορυφές»

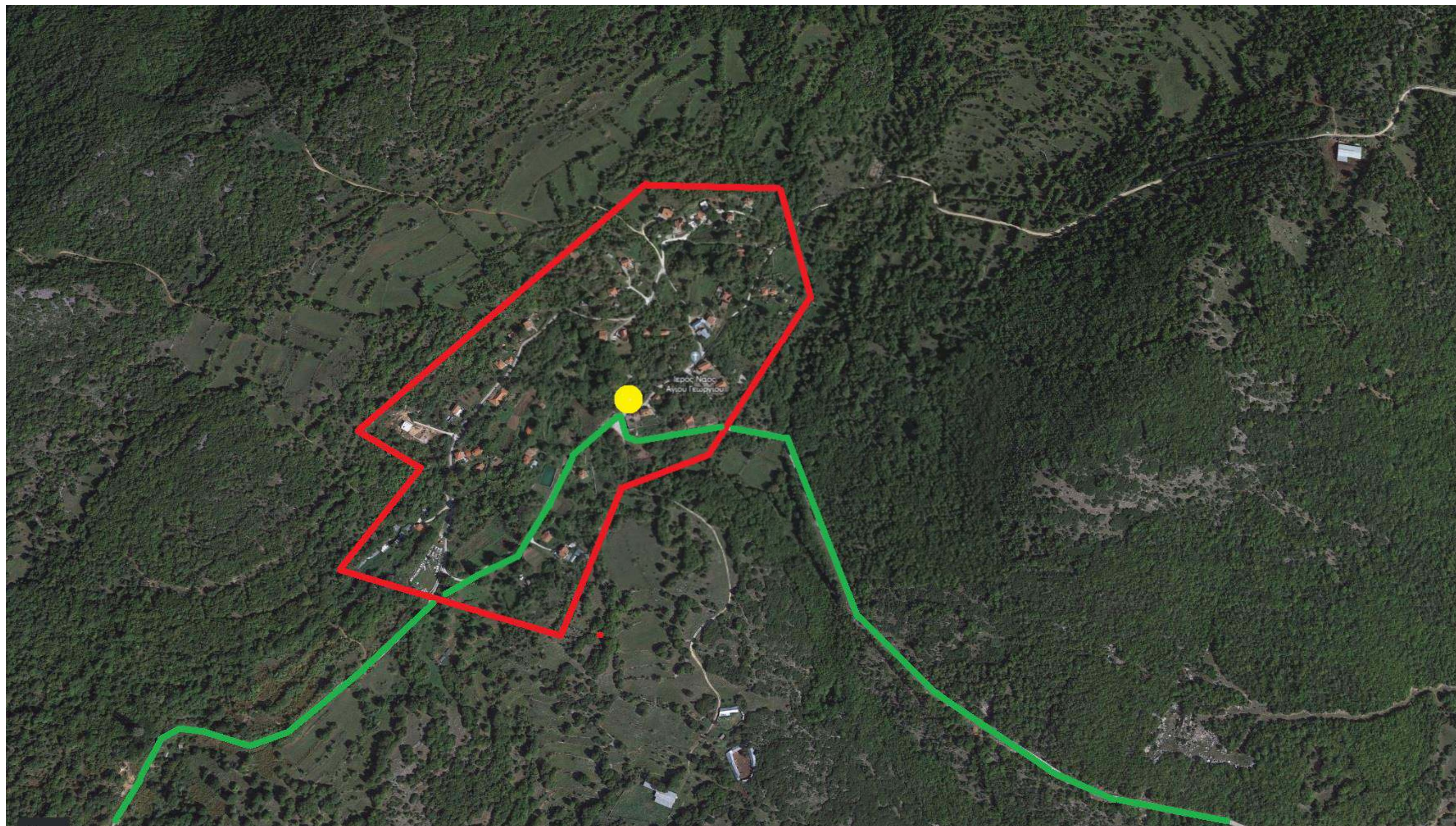
| Είδος Απομάκρυνσης             | Ολική Εκκένωση   | Περιοχή πολύ υψηλού κινδύνου |
|--------------------------------|--|------------------------------|
| Πληθυσμός                      | <ul style="list-style-type: none"> <li>Δημοτική Κοινότητα Κορυφών: <b>32 μόνιμοι κάτοικοι (απογραφή ΕΛΣΤΑΤ 2021)</b></li> <li><b>Πιθανή αύξηση πληθυσμού κατά τους καλοκαιρινούς μήνες.</b></li> </ul> |                              |
| Χώροι Συγκέντρωσης             | <ul style="list-style-type: none"> <li>Ιερός Ναός Κορυφών</li> </ul>   |                              |
| Χώροι Καταφυγής                | (-) Απουσία  |                              |
| Οδεύσεις Διαφυγής              | <ul style="list-style-type: none"> <li>Επαρχιακή Οδός Αμυγδαλέωνα - Σταυρούπολης</li> </ul>  |                              |
| Υποδομές Ειδικού Ενδιαφέροντος | (-) Απουσία  |                              |
| Ευάλωτες Ομάδες (ΑμΕΑ κλπ.)    | **   |                              |

\*\*Συμπλήρωση μετά την κατάρτιση Μητρώου Ευάλωτων Πολιτών

Πίνακας 18.2. Υπόμνημα χάρτη

| Σύμβολο   | Περιγραφή                     |
|---|-------------------------------|
|   | Περιστικό Μέτωπο Πυρκαγιάς    |
|  | Όδευση Διαφυγής               |
|  | Υποδομή Ειδικού Ενδιαφέροντος |
|  | Χώρος Συγκέντρωσης            |
|  | Χώρος Καταφυγής               |

Περιοχή Νο. 19: Λυκόστομο (1/2)



## Περιοχή Νο. 19: Λυκόστομο (2/2)

Πίνακας 19.1. Επιμέρους στοιχεία σχεδίου αντιμετώπισης εκτάκτων αναγκών εξ' αιτίας δασικών πυρκαγιών Περιοχής Νο. 19 «Λυκόστομο»

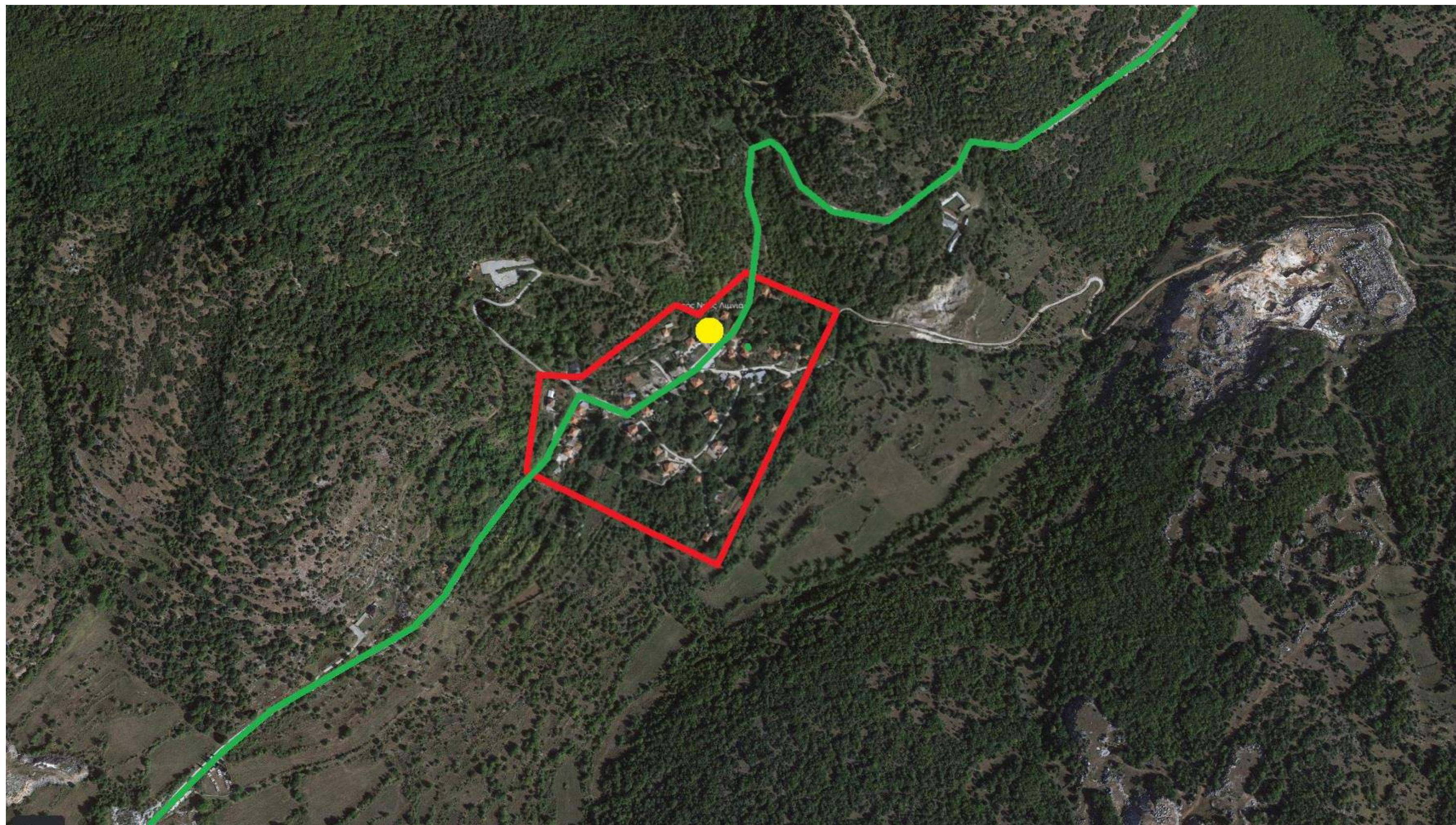
| Είδος Απομάκρυνσης             | Ολική Εκκένωση   | <i>Περιοχή πολύ υψηλού κινδύνου</i> |
|--------------------------------|--|-------------------------------------|
| Πληθυσμός                      | <p><u>Δεν</u> μπορεί να γίνει εκτίμηση με βάση τα στοιχεία της απογραφής πληθυσμού 2021 γιατί δεν έχει ολοκληρωθεί η επεξεργασία.</p> <ul style="list-style-type: none"> <li>Δημοτική Κοινότητα Λιμνιών: 97 μόνιμοι κάτοικοι (απογραφή ΕΛΣΤΑΤ 2021) <ul style="list-style-type: none"> <li>Λυκόστομο: <b>41 μόνιμοι κάτοικοι (απογραφή ΕΛΣΤΑΤ 2011)</b></li> </ul> </li> <li><b><u>Πιθανή αύξηση πληθυσμού κατά τους καλοκαιρινούς μήνες.</u></b></li> </ul> |                                     |
| Χώροι Συγκέντρωσης             | <ul style="list-style-type: none"> <li>Υπαίθριος χώρος επί της Επαρχιακής Οδού Πλαταμώνα - Αδριανής</li> </ul>   |                                     |
| Χώροι Καταφυγής                | (-) Απουσία  |                                     |
| Οδεύσεις Διαφυγής              | <ul style="list-style-type: none"> <li>Επαρχιακή Οδός Πλαταμώνα - Αδριανής</li> </ul>  |                                     |
| Υποδομές Ειδικού Ενδιαφέροντος | (-) Απουσία  |                                     |
| Ευάλωτες Ομάδες (ΑμΕΑ κλπ.)    | **   |                                     |

\*\*Συμπλήρωση μετά την κατάρτιση Μητρώου Ευάλωτων Πολιτών

Πίνακας 19.2. Υπόμνημα χάρτη

| Σύμβολο   | Περιγραφή                     |
|---|-------------------------------|
|  | Περιστικό Μέτωπο Πυρκαγιάς    |
|  | Όδευση Διαφυγής               |
|  | Υποδομή Ειδικού Ενδιαφέροντος |
|  | Χώρος Συγκέντρωσης            |
|  | Χώρος Καταφυγής               |

Περιοχή Νο. 20: Λιμνιά (1/2)



## Περιοχή Νο. 20: Λιμνιά (2/2)

Πίνακας 20.1. Επιμέρους στοιχεία σχεδίου αντιμετώπισης εκτάκτων αναγκών εξ' αιτίας δασικών πυρκαγιών Περιοχής Νο. 20 «Λιμνιά»

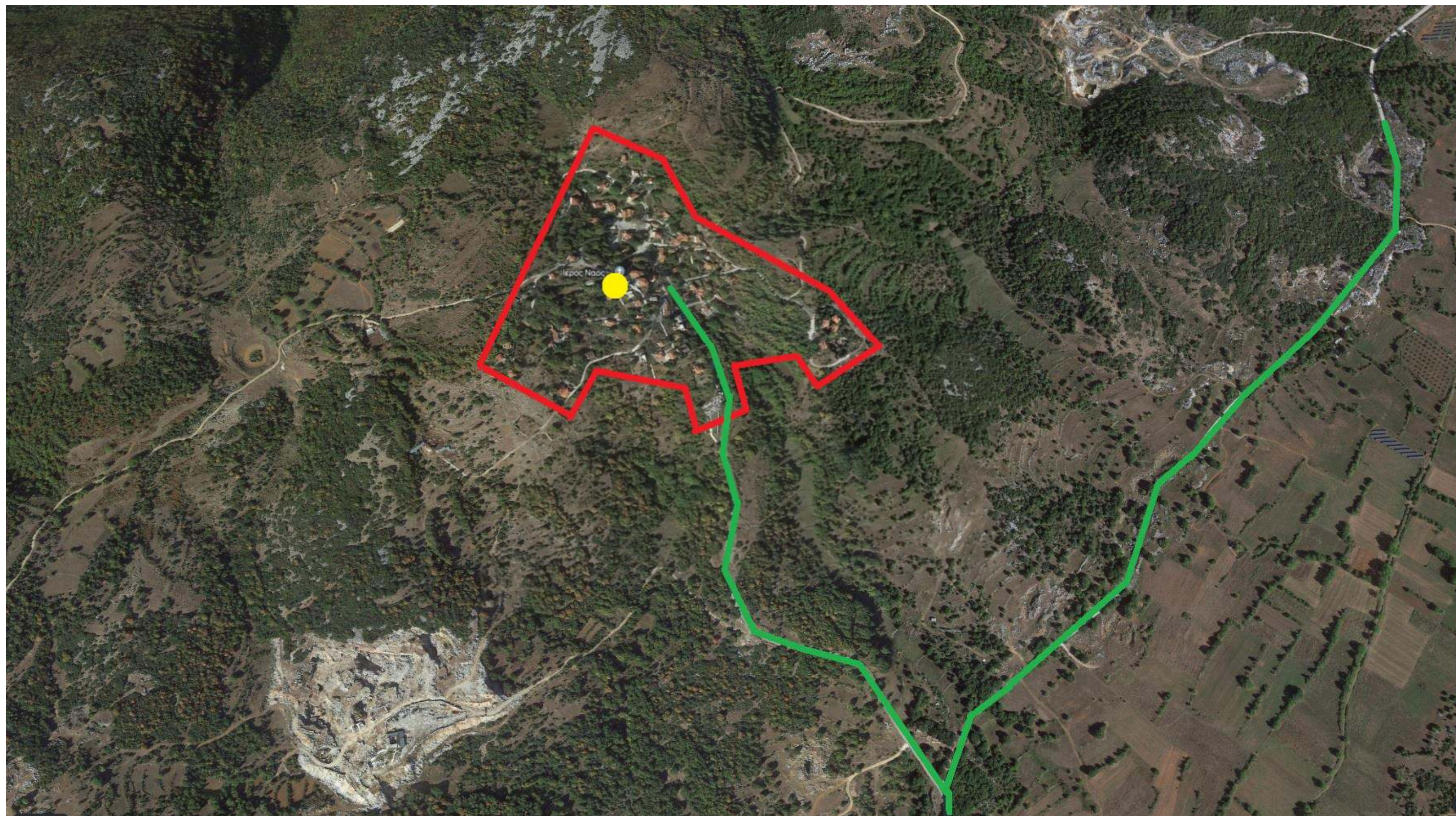
| Είδος Απομάκρυνσης             | Ολική Εκκένωση   | Περιοχή πολύ υψηλού κινδύνου |
|--------------------------------|--|------------------------------|
| Πληθυσμός                      | <p><u>Δεν</u> μπορεί να γίνει εκτίμηση με βάση τα στοιχεία της απογραφής πληθυσμού 2021 γιατί δεν έχει ολοκληρωθεί η επεξεργασία.</p> <ul style="list-style-type: none"> <li>Δημοτική Κοινότητα Λιμνιών: 97 μόνιμοι κάτοικοι (απογραφή ΕΛΣΤΑΤ 2021) <ul style="list-style-type: none"> <li>Λιμνιά: <b>35 μόνιμοι κάτοικοι (απογραφή ΕΛΣΤΑΤ 2011)</b></li> </ul> </li> <li><b>Πιθανή αύξηση πληθυσμού κατά τους καλοκαιρινούς μήνες.</b></li> </ul> |                              |
| Χώροι Συγκέντρωσης             | <ul style="list-style-type: none"> <li>Ιερός Ναός Λιμνιάς</li> </ul>   |                              |
| Χώροι Καταφυγής                | (-) Απουσία  |                              |
| Οδεύσεις Διαφυγής              | <ul style="list-style-type: none"> <li>Επαρχιακή Οδός Πλαταμώνα - Αδριανής</li> </ul>  |                              |
| Υποδομές Ειδικού Ενδιαφέροντος | (-) Απουσία  |                              |
| Ευάλωτες Ομάδες (ΑμΕΑ κλπ.)    | **   |                              |

\*\*Συμπλήρωση μετά την κατάρτιση Μητρώου Ευάλωτων Πολιτών

Πίνακας 20.2. Υπόμνημα χάρτη

| Σύμβολο   | Περιγραφή                     |
|---|-------------------------------|
|  | Περιστικό Μέτωπο Πυρκαγιάς    |
|  | Όδευση Διαφυγής               |
|  | Υποδομή Ειδικού Ενδιαφέροντος |
|  | Χώρος Συγκέντρωσης            |
|  | Χώρος Καταφυγής               |

Περιοχή Νο. 21: Βουνοχώρι (1/2)



## Περιοχή Νο. 21: Βουνοχώρι (2/2)

Πίνακας 21.1. Επιμέρους στοιχεία σχεδίου αντιμετώπισης εκτάκτων αναγκών εξ' αιτίας δασικών πυρκαγιών Περιοχής Νο. 21 «Βουνοχώρι»

| Είδος Απομάκρυνσης             | Ολική Εκκένωση   | <b>Περιοχή πολύ υψηλού κινδύνου</b> |
|--------------------------------|--|-------------------------------------|
| Πληθυσμός                      | <p><b>Δεν</b> μπορεί να γίνει εκτίμηση με βάση τα στοιχεία της απογραφής πληθυσμού 2021 γιατί δεν έχει ολοκληρωθεί η επεξεργασία.</p> <ul style="list-style-type: none"> <li>Δημοτική Κοινότητα Λιμνιών: 97 μόνιμοι κάτοικοι (απογραφή ΕΛΣΤΑΤ 2021) <ul style="list-style-type: none"> <li>Βουνοχώρι: <b>106 μόνιμοι κάτοικοι (απογραφή ΕΛΣΤΑΤ 2011)</b></li> </ul> </li> <li><b>Πιθανή αύξηση πληθυσμού κατά τους καλοκαιρινούς μήνες.</b></li> </ul> |                                     |
| Χώροι Συγκέντρωσης             | <ul style="list-style-type: none"> <li>Ιερός Ναός Βουνοχωρίου</li> </ul>   |                                     |
| Χώροι Καταφυγής                | (-) Απουσία  |                                     |
| Οδεύσεις Διαφυγής              | <ul style="list-style-type: none"> <li>Επαρχιακή Οδός Αμυγδαλέωνα – Λυκόστομου</li> <li>Αγροτική οδός όπως απεικονίζεται στο χάρτη</li> </ul>  |                                     |
| Υποδομές Ειδικού Ενδιαφέροντος | (-) Απουσία  |                                     |
| Ευάλωτες Ομάδες (ΑμΕΑ κλπ.)    | **   |                                     |

\*\*Συμπλήρωση μετά την κατάρτιση Μητρώου Ευάλωτων Πολιτών

Πίνακας 21.2. Υπόμνημα χάρτη

| Σύμβολο   | Περιγραφή                     |
|---|-------------------------------|
|  | Περιαστικό Μέτωπο Πυρκαγιάς   |
|  | Όδευση Διαφυγής               |
|  | Υποδομή Ειδικού Ενδιαφέροντος |
|  | Χώρος Συγκέντρωσης            |
|  | Χώρος Καταφυγής               |



Περιοχή Νο. 22: Κρυονέρι (1/2)








## Περιοχή Νο. 22: Κρουονέρι (2/2)

Πίνακας 22.1. Επιμέρους στοιχεία σχεδίου αντιμετώπισης εκτάκτων αναγκών εξ' αιτίας δασικών πυρκαγιών Περιοχής Νο. 22 «Κρουονέρι»

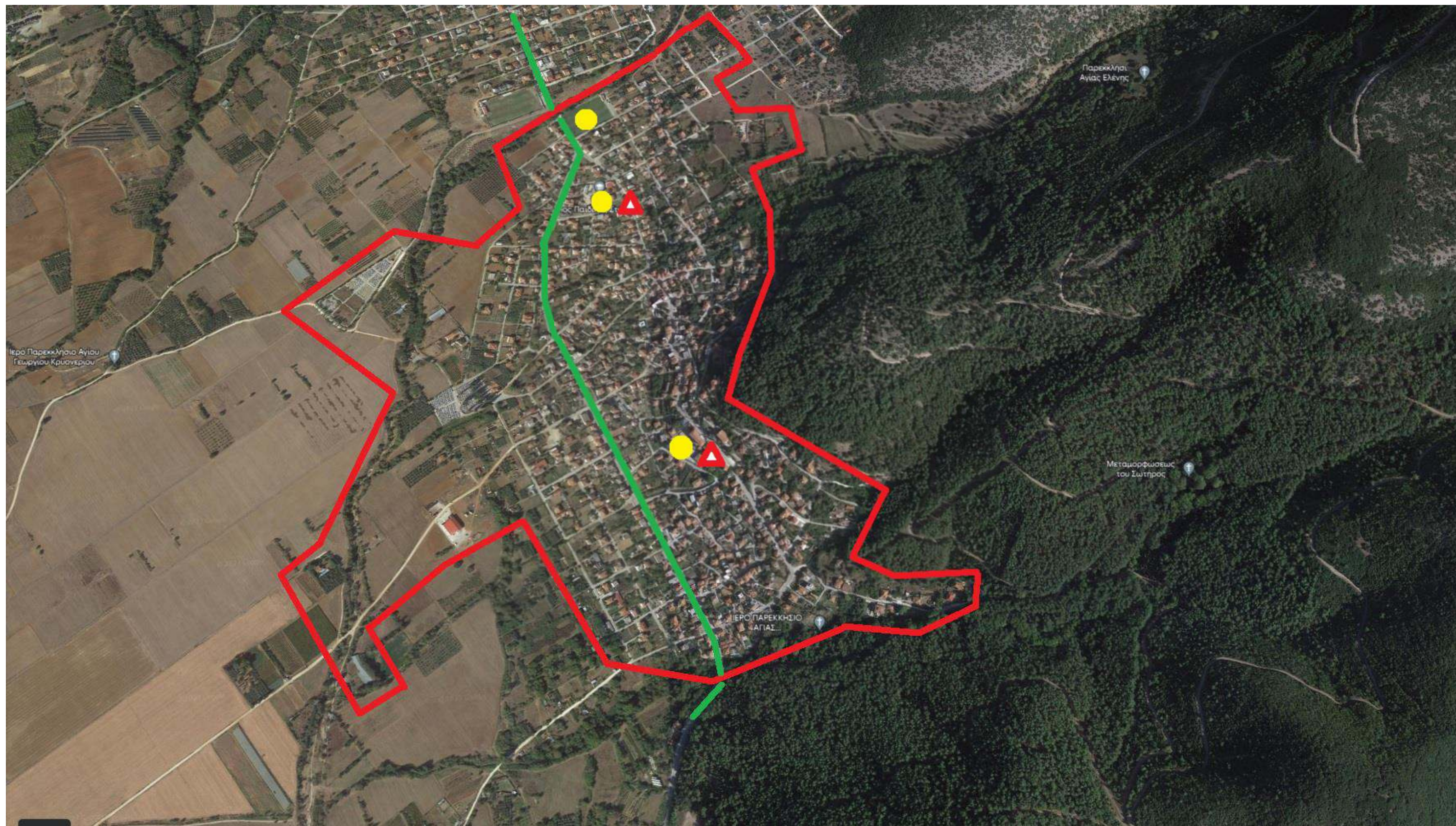
| Είδος Απομάκρυνσης             | Ολική Εκκένωση  |
|--------------------------------|---|
| Πληθυσμός                      | <ul style="list-style-type: none"> <li>Δημοτική Κοινότητα Κρουονερίου: <b>515 μόνιμοι κάτοικοι (απογραφή ΕΛΣΤΑΤ 2021)</b></li> <li><b>Πιθανή αύξηση πληθυσμού κατά τους καλοκαιρινούς μήνες.</b></li> </ul> |
| Χώροι Συγκέντρωσης             | <ul style="list-style-type: none"> <li>Γήπεδο Μπάσκετ Κρουονερίου</li> <li>Γήπεδο Ποδοσφαίρου Κρουονερίου</li> <li>Γήπεδο Ποδοσφαίρου Ζυγού</li> </ul>  |
| Χώροι Καταφυγής                | (-) Απουσία   |
| Οδεύσεις Διαφυγής              | <ul style="list-style-type: none"> <li>Επαρχιακή Οδός Πλαταμώνα - Αδριανής</li> <li>Επαρχιακή Οδός Αμυγδαλέωνα - Λυκόστομου</li> </ul>  |
| Υποδομές Ειδικού Ενδιαφέροντος | (-) Απουσία   |
| Ευάλωτες Ομάδες (ΑμεΑ κλπ.)    | **  |

\*\*Συμπλήρωση μετά την κατάρτιση Μητρώου Ευάλωτων Πολιτών

Πίνακας 22.2. Υπόμνημα χάρτη

| Σύμβολο   | Περιγραφή                     |
|---|-------------------------------|
|  | Περιαστικό Μέτωπο Πυρκαγιάς   |
|  | Όδευση Διαφυγής               |
|  | Υποδομή Ειδικού Ενδιαφέροντος |
|  | Χώρος Συγκέντρωσης            |
|  | Χώρος Καταφυγής               |

Περιοχή Νο. 23: Ζυγός (1/2)



## Περιοχή Νο. 23: Ζυγός (2/2)

Πίνακας 23.1. Επιμέρους στοιχεία σχεδίου αντιμετώπισης εκτάκτων αναγκών εξ' αιτίας δασικών πυρκαγιών Περιοχής Νο. 23 «Ζυγός»

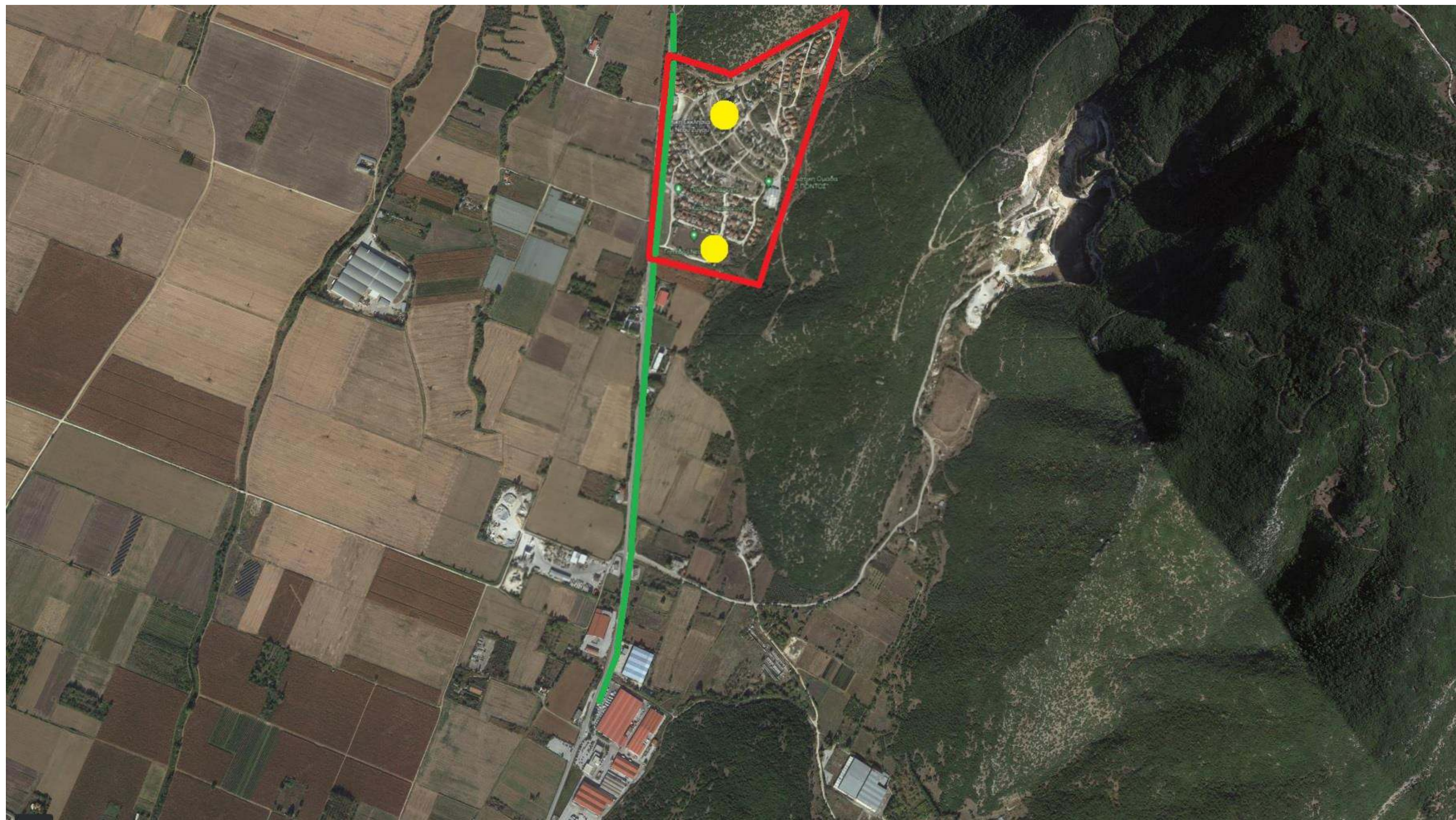
| Είδος Απομάκρυνσης             | Ολική Εκκένωση  | <i>Περιοχή πολύ υψηλού κινδύνου</i> |
|--------------------------------|---|-------------------------------------|
| Πληθυσμός                      | <p><u>Δεν</u> μπορεί να γίνει εκτίμηση με βάση τα στοιχεία της απογραφής πληθυσμού 2021 γιατί δεν έχει ολοκληρωθεί η επεξεργασία.</p> <ul style="list-style-type: none"> <li>Δημοτική Κοινότητα Ζυγού: 1.574 μόνιμοι κάτοικοι (απογραφή ΕΛΣΤΑΤ 2021) <ul style="list-style-type: none"> <li>Ζυγός: <b>1.485 μόνιμοι κάτοικοι (απογραφή ΕΛΣΤΑΤ 2011)</b></li> <li><b>Πιθανή αύξηση πληθυσμού κατά τους καλοκαιρινούς μήνες.</b></li> </ul> </li> </ul> |                                     |
| Χώροι Συγκέντρωσης             | <ul style="list-style-type: none"> <li>Γήπεδο Ποδοσφαίρου Ζυγού</li> <li>Παιδικός Σταθμός Ζυγού</li> <li>Δημοτικό Σχολείο Ζυγού</li> </ul>  |                                     |
| Χώροι Καταφυγής                | (-) Απουσία   |                                     |
| Οδεύσεις Διαφυγής              | <ul style="list-style-type: none"> <li>Επαρχιακή Οδός Αμυγδαλέωνα - Λυκόστομου</li> </ul>   |                                     |
| Υποδομές Ειδικού Ενδιαφέροντος | <ul style="list-style-type: none"> <li>Παιδικός Σταθμός Ζυγού</li> <li>Δημοτικό Σχολείο Ζυγού</li> </ul>  |                                     |
| Ευάλωτες Ομάδες (ΑμΕΑ κλπ.)    | **  |                                     |

\*\*Συμπλήρωση μετά την κατάρτιση Μητρώου Ευάλωτων Πολιτών

Πίνακας 23.2. Υπόμνημα χάρτη

| Σύμβολο   | Περιγραφή                     |
|---|-------------------------------|
|  | Περιαστικό Μέτωπο Πυρκαγιάς   |
|  | Όδευση Διαφυγής               |
|  | Υποδομή Ειδικού Ενδιαφέροντος |
|  | Χώρος Συγκέντρωσης            |
|  | Χώρος Καταφυγής               |

Περιοχή Νο. 24: Νέος Ζυγός (1/2)



## Περιοχή Νο. 24: Νέος Ζυγός (2/2)

Πίνακας 24.1. Επιμέρους στοιχεία σχεδίου αντιμετώπισης εκτάκτων αναγκών εξ' αιτίας δασικών πυρκαγιών Περιοχής Νο. 24 «Νέος Ζυγός»

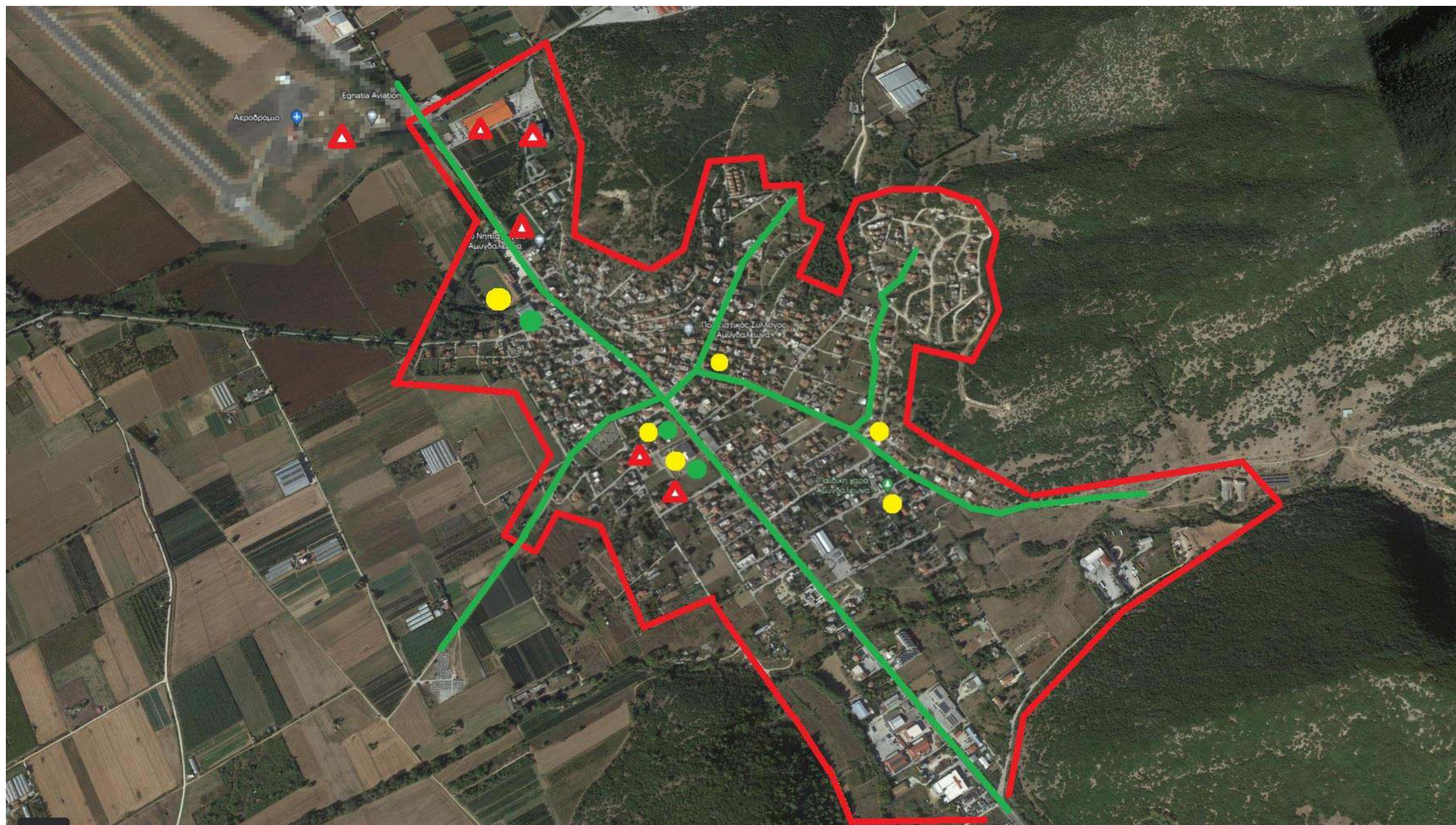
|                                |  |
|--------------------------------|--|
| Είδος Απομάκρυνσης             | Ολική Εκκένωση   |
| Πληθυσμός                      | <u>Δεν</u> μπορεί να γίνει εκτίμηση με βάση τα στοιχεία της απογραφής πληθυσμού 2021 γιατί δεν έχει ολοκληρωθεί η επεξεργασία. <ul style="list-style-type: none"> <li>• Δημοτική Κοινότητα Ζυγού: 1.574 μόνιμοι κάτοικοι (απογραφή ΕΛΣΤΑΤ 2021) <ul style="list-style-type: none"> <li>○ Νέος Ζυγός (Πρόσφυγες): <b>572 μόνιμοι κάτοικοι (απογραφή ΕΛΣΤΑΤ 2011)</b></li> </ul> </li> <li>• <b><u>Πιθανή αύξηση πληθυσμού κατά τους καλοκαιρινούς μήνες.</u></b></li> </ul> |
| Χώροι Συγκέντρωσης             | <ul style="list-style-type: none"> <li>• Γήπεδο Ποδοσφαίρου Νέου Ζυγού</li> <li>• Ιερός Ναός Νέου Ζυγού</li> </ul>   |
| Χώροι Καταφυγής                | (-) Απουσία  |
| Οδεύσεις Διαφυγής              | <ul style="list-style-type: none"> <li>• Επαρχιακή Οδός Αμυγδαλέωνα - Σταυρούπολης</li> </ul>  |
| Υποδομές Ειδικού Ενδιαφέροντος | (-) Απουσία  |
| Ευάλωτες Ομάδες (ΑμΕΑ κλπ.)    | **   |

\*\*Συμπλήρωση μετά την κατάρτιση Μητρώου Ευάλωτων Πολιτών

Πίνακας 24.2. Υπόμνημα χάρτη

| Σύμβολο   | Περιγραφή                     |
|---|-------------------------------|
|  | Περιαστικό Μέτωπο Πυρκαγιάς   |
|  | Όδευση Διαφυγής               |
|  | Υποδομή Ειδικού Ενδιαφέροντος |
|  | Χώρος Συγκέντρωσης            |
|  | Χώρος Καταφυγής               |

Περιοχή Νο. 25: Αμυγδαλεώνας (1/2)








## Περιοχή Νο. 25: Αμυδαλεώνας (2/2)

Πίνακας 25.1. Επιμέρους στοιχεία σχεδίου αντιμετώπισης εκτάκτων αναγκών εξ' αιτίας δασικών πυρκαγιών Περιοχής Νο. 25 «Αμυδαλεώνας»

| Είδος Απομάκρυνσης             | Ολική Εκκένωση   |
|--------------------------------|--|
| Πληθυσμός                      | <p><u>Δεν</u> μπορεί να γίνει εκτίμηση με βάση τα στοιχεία της απογραφής πληθυσμού 2021 γιατί δεν έχει ολοκληρωθεί η επεξεργασία.</p> <ul style="list-style-type: none"> <li>Δημοτική Κοινότητα Αμυδαλεώνας: 2.647 μόνιμοι κάτοικοι (απογραφή ΕΛΣΤΑΤ 2021) <ul style="list-style-type: none"> <li>Αμυδαλεώνας: <b>2.724 μόνιμοι κάτοικοι (απογραφή ΕΛΣΤΑΤ 2011)</b></li> </ul> </li> <li><b><u>Πιθανή αύξηση πληθυσμού κατά τους καλοκαιρινούς μήνες.</u></b></li> </ul> |
| Χώροι Συγκέντρωσης             | <ul style="list-style-type: none"> <li>Δημοτικό Σχολείο Αμυδαλεώνα</li> <li>Γυμνάσιο Αμυδαλεώνα</li> <li>Γήπεδο Ποδοσφαίρου Αμυδαλεώνα</li> <li>Υπαίθριος χώρος στη συμβολή των οδών Αγίου Γεωργίου και Παύλου Μελά</li> <li>Υπαίθριος χώρος στη συμβολή των οδών Φωκίων και Παύλου Μελά</li> <li>Παιδική χαρά Αμυδαλεώνα</li> </ul>   |
| Χώροι Καταφυγής                | <ul style="list-style-type: none"> <li>Δημοτικό Σχολείο Αμυδαλεώνα</li> <li>Γυμνάσιο Αμυδαλεώνα</li> <li>Γήπεδο Ποδοσφαίρου Αμυδαλεώνα</li> </ul>  |
| Οδεύσεις Διαφυγής              | <ul style="list-style-type: none"> <li>Εθνική Οδός Δράμας – Καβάλας</li> <li>Δευτερεύουσες οδοί όπως απεικονίζονται στο χάρτη (Αγίου Γεωργίου, Παύλου Μελά, Φωκίων)</li> </ul>   |
| Υποδομές Ειδικού Ενδιαφέροντος | <ul style="list-style-type: none"> <li>Δημοτικό Σχολείο Αμυδαλεώνα</li> <li>Γυμνάσιο Αμυδαλεώνα</li> <li>1<sup>ο</sup> Νηπιαγωγείο Αμυδαλεώνα</li> <li>2<sup>ο</sup> Νηπιαγωγείο Αμυδαλεώνα</li> <li>Κατάστημα Jumbo</li> <li>ΛΥΔΙΑ Κέντρο Ιατρικής Αποθεραπείας &amp; Αποκατάστασης</li> <li>Egnația Aviation Ινστιτούτο Εκπαίδευσης Αεροπλοΐας</li> </ul>  |
| Ευάλωτες Ομάδες (ΑμΕΑ κλπ.)    | **   |

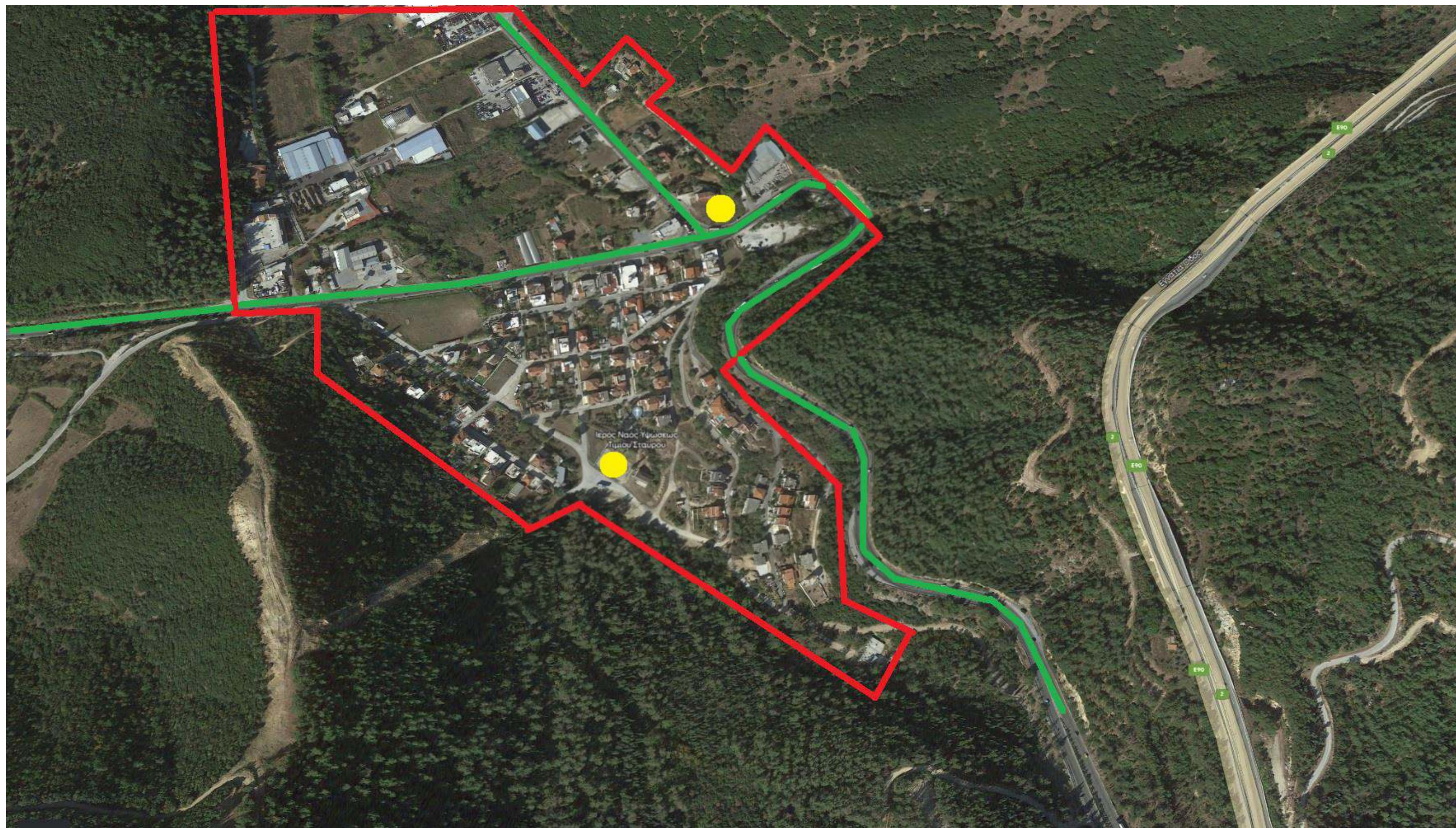
\*\*Συμπλήρωση μετά την κατάρτιση Μητρώου Ευάλωτων Πολιτών

Πίνακας 25.2. Υπόμνημα χάρτη

| Σύμβολο   | Περιγραφή                     |
|---|-------------------------------|
|  | Περιστικό Μέτωπο Πυρκαγιάς    |
|  | Όδευση Διαφυγής               |
|  | Υποδομή Ειδικού Ενδιαφέροντος |
|  | Χώρος Συγκέντρωσης            |
|  | Χώρος Καταφυγής               |



Περιοχή Νο. 26: Σταυρός (1/2)








## Περιοχή Νο. 26: Σταυρός (2/2)

Πίνακας 26.1. Επιμέρους στοιχεία σχεδίου αντιμετώπισης εκτάκτων αναγκών εξ' αιτίας δασικών πυρκαγιών Περιοχής Νο. 26 «Σταυρός»

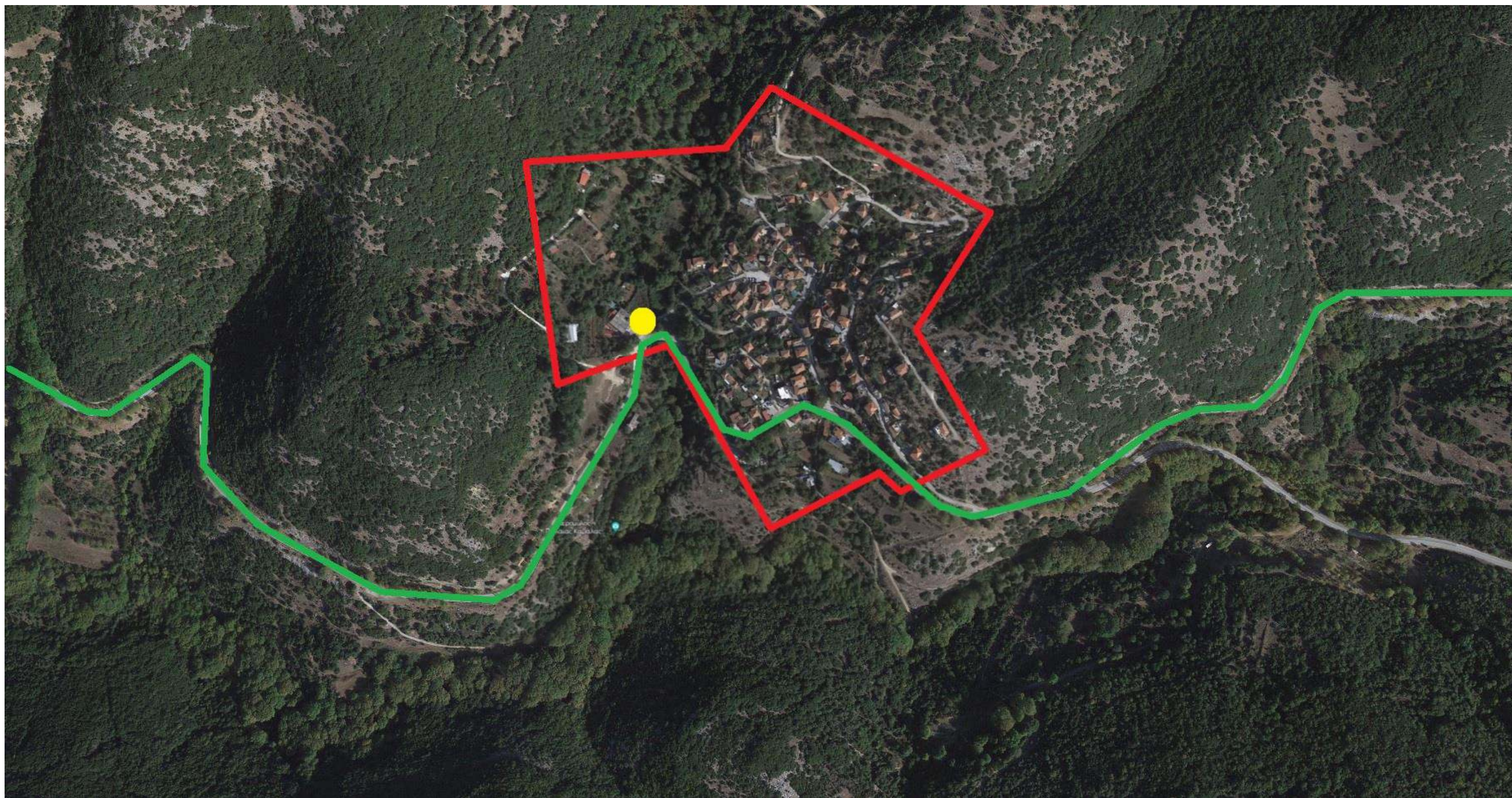
| Είδος Απομάκρυνσης             | Ολική Εκκένωση   | <b>Περιοχή πολύ υψηλού κινδύνου</b> |
|--------------------------------|--|-------------------------------------|
| Πληθυσμός                      | <p><u>Δεν</u> μπορεί να γίνει εκτίμηση με βάση τα στοιχεία της απογραφής πληθυσμού 2021 γιατί δεν έχει ολοκληρωθεί η επεξεργασία.</p> <ul style="list-style-type: none"> <li>Δημοτική Κοινότητα Αμυγδαλεώνος: 2.647 μόνιμοι κάτοικοι (απογραφή ΕΛΣΤΑΤ 2021)</li> <li><b><u>Πιθανή αύξηση πληθυσμού κατά τους καλοκαιρινούς μήνες.</u></b></li> </ul> |                                     |
| Χώροι Συγκέντρωσης             | <ul style="list-style-type: none"> <li>Γήπεδο Μπάσκετ Σταυρού</li> <li>Υπαίθριος χώρος επί της Εθνικής Οδού Δράμας - Καβάλας</li> </ul>  |                                     |
| Χώροι Καταφυγής                | (-) Απουσία  |                                     |
| Οδεύσεις Διαφυγής              | <ul style="list-style-type: none"> <li>Εθνική Οδός Δράμας – Καβάλας</li> <li>Δευτερεύουσες οδοί όπως απεικονίζονται στο χάρτη (Αγίου Γεωργίου, Παύλου Μελά, Φωκίων)</li> </ul>   |                                     |
| Υποδομές Ειδικού Ενδιαφέροντος | (-) Απουσία  |                                     |
| Ευάλωτες Ομάδες (ΑμΕΑ κλπ.)    | **   |                                     |

\*\*Συμπλήρωση μετά την κατάρτιση Μητρώου Ευάλωτων Πολιτών

Πίνακας 26.2. Υπόμνημα χάρτη

| Σύμβολο   | Περιγραφή                     |
|---|-------------------------------|
|  | Περιαστικό Μέτωπο Πυρκαγιάς   |
|  | Όδευση Διαφυγής               |
|  | Υποδομή Ειδικού Ενδιαφέροντος |
|  | Χώρος Συγκέντρωσης            |
|  | Χώρος Καταφυγής               |

Περιοχή Νο. 27: Παλαιά Καβάλα (1/2)








## Περιοχή Νο. 27: Παλαιά Καβάλα (2/2)

Πίνακας 27.1. Επιμέρους στοιχεία σχεδίου αντιμετώπισης εκτάκτων αναγκών εξ' αιτίας δασικών πυρκαγιών Περιοχής Νο. 27 «Παλαιά Καβάλα»

| Είδος Απομάκρυνσης             | Ολική Εκκένωση  | <i>Περιοχή πολύ υψηλού κινδύνου</i> |
|--------------------------------|---|-------------------------------------|
| Πληθυσμός                      | <ul style="list-style-type: none"> <li>Δημοτική Κοινότητα Παλαιάς Καβάλας: <b>106 μόνιμοι κάτοικοι (απογραφή ΕΛΣΤΑΤ 2021)</b></li> <li><b>Πιθανή αύξηση πληθυσμού κατά τους καλοκαιρινούς μήνες.</b></li> </ul> |                                     |
| Χώροι Συγκέντρωσης             | <ul style="list-style-type: none"> <li>Υπαίθριος χώρος επί της Επαρχιακής Οδού Αμυγδαλεώνος - Σταυρούπολης</li> </ul>   |                                     |
| Χώροι Καταφυγής                | (-) Απουσία   |                                     |
| Οδεύσεις Διαφυγής              | <ul style="list-style-type: none"> <li>Επαρχιακή Οδός Αμυγδαλεώνος - Σταυρούπολης</li> <li>Δευτερεύουσες οδοί όπως απεικονίζονται στον χάρτη</li> </ul>   |                                     |
| Υποδομές Ειδικού Ενδιαφέροντος | (-) Απουσία   |                                     |
| Ευάλωτες Ομάδες (ΑμΕΑ κλπ.)    | **  |                                     |

\*\*Συμπλήρωση μετά την κατάρτιση Μητρώου Ευάλωτων Πολιτών

Πίνακας 27.2. Υπόμνημα χάρτη

| Σύμβολο   | Περιγραφή                     |
|---|-------------------------------|
|  | Περιστικό Μέτωπο Πυρκαγιάς    |
|  | Όδευση Διαφυγής               |
|  | Υποδομή Ειδικού Ενδιαφέροντος |
|  | Χώρος Συγκέντρωσης            |
|  | Χώρος Καταφυγής               |